



## ВЕБІНАР

Інвестиційні паспорти громад як інструмент для пошуку приватного партнера

8 квітня 2026

# Інвестиційний паспорт – дзеркало інвестиційної привабливості громади

## ОЛЕКСАНДР ДУДКА

координатор Всеукраїнської мережі фахівців і практиків з регіонального та місцевого розвитку РЕГІОНЕТ і Мережі «Згуртовані заради відновлення»

моб. +38050 5013666 [dudka.alex@gmail.com](mailto:dudka.alex@gmail.com) [www.regionet.org.ua](http://www.regionet.org.ua) [www.ua4veterans.org.ua](http://www.ua4veterans.org.ua)

# ВЕБІНАР

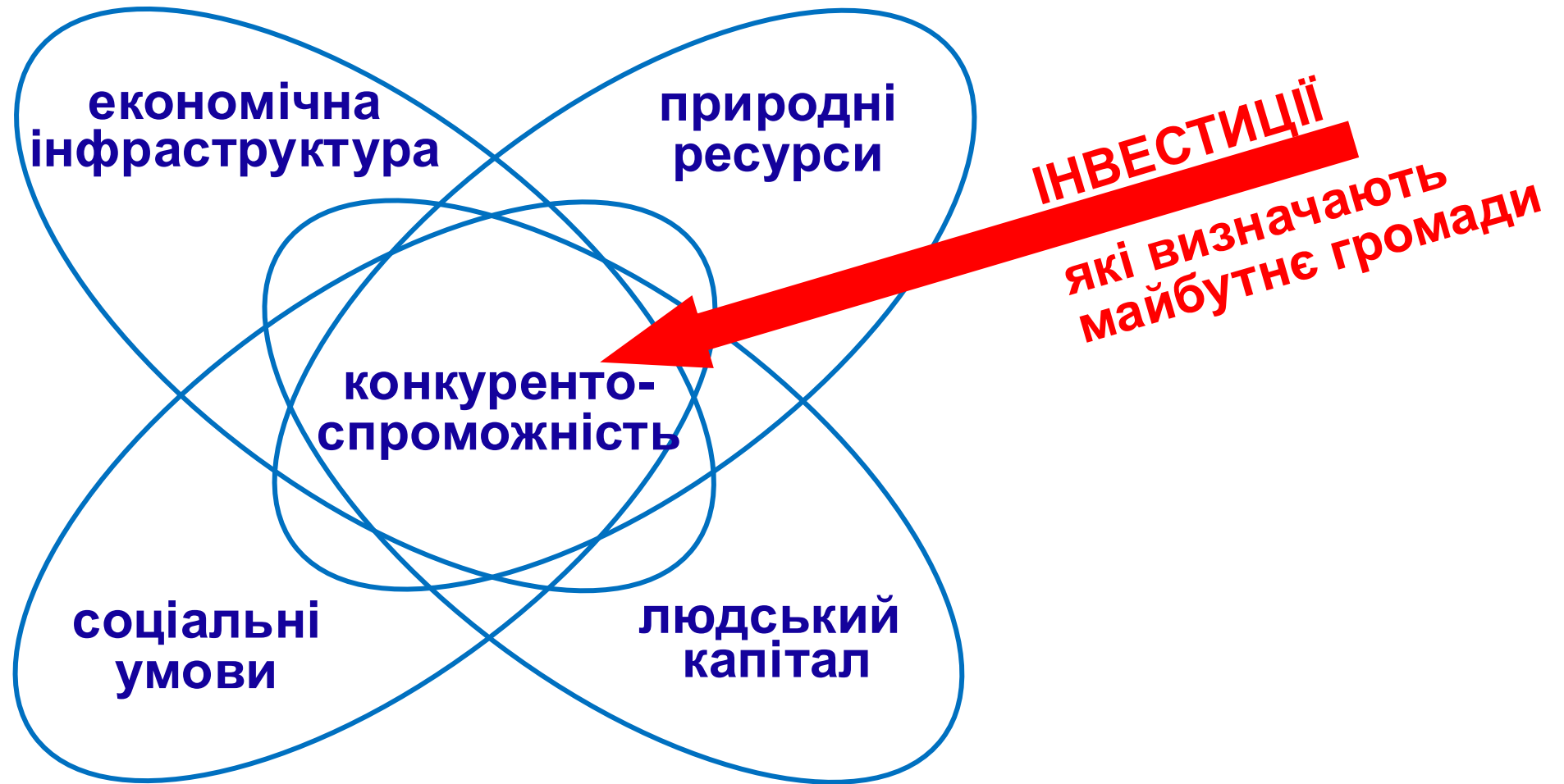
Інвестиційні паспорти громад як інструмент для пошуку приватного партнера

**Інвестиційний паспорт – дзеркало інвестиційної привабливості громади**

## ПИТАННЯ ДЛЯ РОЗГЛЯДУ:

1. Інвестиції і конкурентоспроможність громади
2. Інвестиційний паспорт – дзеркало бізнес-клімату і привабливості громади
3. 5 кроків створення інвестиційного паспорту громади
4. Канали комунікацій для розповсюдження інвестиційного паспорту громади
5. Можливості бенчмаркінгу для створення і використання інвестиційного паспорту
6. План активних дій

# ФАКТОРИ КОНКУРЕНТОСПРОМОЖНОСТІ ГРОМАДИ



Найкращий результат для підвищення конкурентоспроможності:  
поєднання багатства ресурсів і проектного підходу до залучення інвестицій

**Інвестиції** (від лат. invest, вкладення коштів) – довгострокове вкладення капіталу **з метою отримання прибутку**

**Інвестиції, капітальні вкладення** – господарська операція, яка передбачає придбання основних фондів, нематеріальних активів, корпоративних прав та цінних паперів в обмін на кошти або майно.



**Інвестиції приносять дохід інвестору тільки в прибуткових проектах**

# ФІНАНСОВІ ІНСТРУМЕНТИ СОЦІАЛЬНО-ЕКОНОМІЧНОГО РОЗВИТКУ ГРОМАДИ

**НАШ ВЕБІНАР: Інвестиційні паспорти громад як інструмент для пошуку приватного партнера**



**Приватні інвестиції**  
Private Equity



**Public-private Partnerships**  
Державно-приватне партнерство



**Initial public offering**  
Первинне публічне розміщення акцій



**Публічні інвестиції**  
держави і ОМС



**Merger & Acquisition**  
Злиття та поглинання



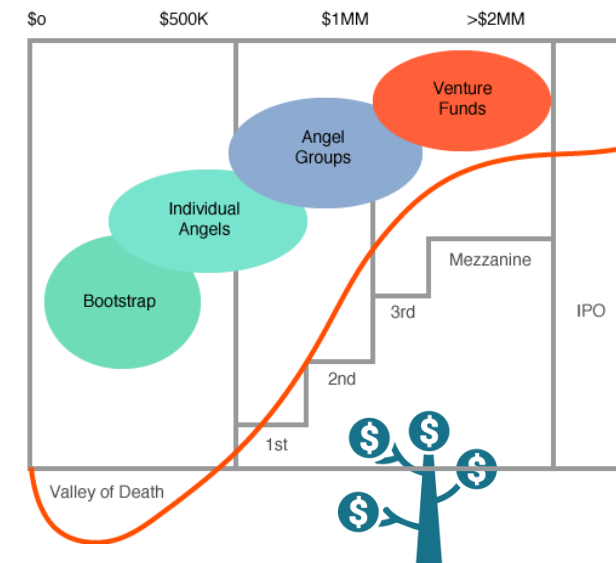
**Гранти**  
Grant – дар,  
пожертвування



**Debt Financing**  
Боргове фінансування



**Venture Capital**  
Венчурне фінансування





# ІНСТРУМЕНТИ СОЦІАЛЬНО-ЕКОНОМІЧНОГО РОЗВИТКУ ГРОМАДИ



Планувальні, директивні, інструктивні документи



Інституції із забезпечення економічного розвитку



Організаційні інструменти



Інструменти інформаційного забезпечення



Фінансові інструменти

Приватні інвестиції



Брендинг



Проектне забезпечення



Людський капітал



Канали маркетингових комунікацій



Система моніторингу



# ІНСТРУМЕНТИ СОЦІАЛЬНО-ЕКОНОМІЧНОГО РОЗВИТКУ ГРОМАДИ



Планувальні, директивні, інструктивні документи



Інституції із забезпечення економічного розвитку



Організаційні інструменти



Інструменти інформаційного забезпечення



Фінансові інструменти



Брендинг



Проектне забезпечення



Людський капітал



Канали маркетингових комунікацій



Система моніторингу

## ІНВЕСТИЦІЙНИЙ ПАСПОРТ



**КОНКУРЕНЦІЯ МІЖ ГРОМАДАМИ ЗРОСТАЄ!**



**ХТОСЬ ОТРИМАЄ БІЛЬШЕ**

# Інвестори віддають перевагу територіям із сприятливим бізнес-кліматом

## Інвестиційна привабливість залежить від жорстких і м'яких чинників



# 5 кроків створення інвестиційного паспорту громади



**Крок №1:** Надайте чесну відповідь на наступні запитання

1. Навіщо ви робите інвестиційний паспорт?
2. Для кого ви робите інвестпаспорт – хто його отримає?
3. Що має продемонструвати інвестпаспорт?
4. В якому форматі ви плануєте зробити інвестпаспорт?
5. Хто з фахівців буде задіяний у створенні інвестпаспорту?
6. Хто стане партнером у створенні інвестпаспорту?
7. Коли розпочинати створення інвестпаспорту?

# 1. Навіщо ви робите інвестиційний паспорт?

ДЛЯ САМОРЕКЛАМИ



Медаль «За працю і звитягу»

ЯК ІНСТРУМЕНТ РОЗВИТКУ ГРОМАДИ

ДЛЯ ПОШУКУ ФІНАНСОВИХ РЕСУРСІВ



ДЛЯ ФОРМАЛЬНОГО ~~ЗВІТУВАННЯ~~  
ПЕРЕД «НАЧАЛЬСТВОМ»

## 2. Для кого ви робите інвестпаспорт – хто його отримає?

ПРИВАТНІ ІНВЕТОРИ



ПРОГРАМИ МТД



ДЕРЖАВНІ ІНСТИТУЦІЇ



МЕШКАНЦІ ГРОМАДИ



### 3. Що має продемонструвати інвестпаспорт?

Інвестпаспорт громади має виконувати функції рекламного буклету – тому його зміст повинен ґрунтуватись на правилі «AIDA», яке описує алгоритм ефективної реклами:

1) привертаємо увагу – Attention



2) викликаємо зацікавленість – Interest,



3) пробуджуємо бажання – Desire,



4) приводимо до дії – Action.





Методичні рекомендації щодо створення інвестиційних паспортів ОТГ Харківської області

Комунальне підприємство «Індустріальний парк «Рогань»»



## 2 ПРИВАБЛИВА ОБКЛАДИНКА

### ОБКЛАДИНКА – ОБЛИЧЧЯ ВАШОЇ ГРОМАДИ!

**ПЕРША СТОРІНКА ОБКЛАДИНКИ ВКЛЮЧАЄ:**

- назву територіальної громади;
- назву об'єкту;
- прайр або логотип територіальної громади;
- коштовні фотографії для створення колажу, які демонструють ключові складові інвестиційної привабливості вашої громади.

**ЧЕТВЕРТА СТОРІНКА ОБКЛАДИНКИ ВКЛЮЧАЄ:**

- коштовні фотографії для створення колажу;
- адресу до співпраці;
- контактну інформацію.

Методичні матеріали містять сторінки інвестиційних паспортів, розроблених КП "Індустріальний парк "Рогань""

## 3 ЗАПРОСИМО ДО СПІВПРАЦІ

Методичні матеріали містять сторінки інвестиційних паспортів, розроблених КП "Індустріальний парк "Рогань""

## 4 МІСЦЕЗНАХОДЖЕННЯ ГРОМАДИ

### ІНВЕСТИЦІЙНИЙ ПАСПОРТ

Доліська об'єднана територіальна громада

Методичні матеріали містять сторінки інвестиційних паспортів, розроблених КП "Індустріальний парк "Рогань""

## 5 ВІДОБРАЗИТЬ ВАШУ ГРОМАДУ НА КАРТІ

**ДРУГА СТОРІНКА ОБКЛАДИНКИ:**

- фрагмент карти Європи або карти світу з відображенням місцезнаходження України, вашої області та вашої територіальної громади на території області;
- контактну інформацію;
- ключові характеристики вашої громади.

Методичні матеріали містять сторінки інвестиційних паспортів, розроблених КП "Індустріальний парк "Рогань""

## 6 ВІННИЦЬКА ОБЛАСТЬ

### КЛЮЧОВІ ФАКТИ

Методичні матеріали містять сторінки інвестиційних паспортів, розроблених КП "Індустріальний парк "Рогань""

## 7 ПЕРЕВАГИ ТА МОЖЛИВОСТІ ГРОМАДИ

### КЛЮЧОВІ ПЕРЕВАГИ БІЗНЕСУ В ЗАПОРІЖЖІ

**ТРЕТЯ СТОРІНКА ОБКЛАДИНКИ**

- адресу до співпраці, який повинен слугувати розпорядку апарату інформації;
- інформацію про спонсорів та інвесторів;
- випадки інтеграції;
- опціональний – інформацію про перспективні проєкти та інвестиційні проєкти на території громади.

Методичні матеріали містять сторінки інвестиційних паспортів, розроблених КП "Індустріальний парк "Рогань""

## 8 ЗАКЛИК ДО СПІВПРАЦІ

**ПЕРША СТОРІНКА ВІДПОВІДНОГО БЛОКУ** повинна нести запрошення до співпраці голови громади і включати наступну інформацію:

- коштовні фотографії голови громади;
- текст запрошення до колегіальної взаємодії, який повинен відображати унікальність громади і відкритість до співпраці з закордонними партнерами і партнерами;
- коштовну фотографію ланцюга голови громади під текстом вітання.

Методичні матеріали містять сторінки інвестиційних паспортів, розроблених КП "Індустріальний парк "Рогань""

## 9 ХАРАКТЕРИСТИКА ГРОМАДИ

**РОЗДІЛ ВКЛЮЧАЄ НАСТУПНУ ІНФОРМАЦІЮ:**

- назву громади, загальний опис місцезнаходження і об'єкту громади;
- площу;
- чисельність населення;
- опис адміністративного центру громади;
- стислий опис клімату;
- стислий опис рельєфу;
- згадка про наявність земельних і водних ресурсів;
- стислий опис розробленого і наявного сайту.

Методичні матеріали містять сторінки інвестиційних паспортів, розроблених КП "Індустріальний парк "Рогань""

## 10 ПРИРОДНІ РЕСУРСИ

**РОЗДІЛ ВКЛЮЧАЄ НАСТУПНУ ІНФОРМАЦІЮ:**

- детальний опис земельних ресурсів, які можуть цікавити потенційних інвесторів – площу земель за видами використання і їхня цінність;
- опис покладів корисних копалин які знайдено на території громади;
- опис корисних копалин які видобуваються на території громади.

Методичні матеріали містять сторінки інвестиційних паспортів, розроблених КП "Індустріальний парк "Рогань""

**ВАМ БУДУТЬ НАДІСЛАНІ ЦІ МЕТОДИЧНІ РЕКОМЕНДАЦІЇ З РОЗРОБКИ ІНВЕСТИЦІЙНИХ ПАСПОРТІВ**

НАДАННЯ БАНКІВСЬКИХ ПОСЛУГ



Офісні та виробничі приміщення, Банківські послуги, Готельні послуги



ВИРОБНИЧІ ТА ОФІСНІ ПРИМІЩЕННЯ

Методичні матеріали містять сторінки інвестиційних паспортів, розроблених КП "Індустріальний парк "Рогань"

ТРАНСПОРТ І ЛОГІСТИКА



РОЗДІЛ ВКЛЮЧАЄ НАСТУПНУ ІНФОРМАЦІЮ:
- встановлює центри гомоди від міста Харків та до міста Київ, тобто;
- встановлює центри гомоди від міжовних автомобільних доріг державного значення, що пролягають через територію області;

Транспортна інфраструктура, Транспорт, Потенціал розвитку

Методичні матеріали містять сторінки інвестиційних паспортів, розроблених КП "Індустріальний парк "Рогань"

Транспорт і логістика, Карта регіональної транспортної інфраструктури

Полтава поруч!, Аеропорт

Методичні матеріали містять сторінки інвестиційних паспортів, розроблених КП "Індустріальний парк "Рогань"

ТУРИСТИЧНІ МОЖЛИВОСТІ ГРОМАДИ



РОЗДІЛ ВКЛЮЧАЄ НАСТУПНУ ІНФОРМАЦІЮ:
- загальну характеристику наявних закладів культури;
- загальну характеристику наявних закладів оздоровлення;

Туризм, Туристичні маршрути, Туристичні заклади

Методичні матеріали містять сторінки інвестиційних паспортів, розроблених КП "Індустріальний парк "Рогань"

Туризм, Туристичні маршрути, Туристичні заклади

Вінниччина - подорож за враженнями

Методичні матеріали містять сторінки інвестиційних паспортів, розроблених КП "Індустріальний парк "Рогань"

ТРУДОВИЙ ПОТЕНЦІАЛ



РОЗДІЛ ВКЛЮЧАЄ НАСТУПНУ ІНФОРМАЦІЮ:
- характеристику демографічної ситуації загальною і по окремих населених пунктах, які входить у громаду;
- структуру населення за статтю;

Населення регіону, Трудовий потенціал регіону

Методичні матеріали містять сторінки інвестиційних паспортів, розроблених КП "Індустріальний парк "Рогань"

Трудовий потенціал, Інформація про трудовий потенціал

ЕКОНОМІЧНИЙ ПОТЕНЦІАЛ ГРОМАДИ

РОЗДІЛ ВКЛЮЧАЄ НАСТУПНУ ІНФОРМАЦІЮ:
- загальну характеристику економічного потенціалу громади;

Полтава - осередок сучасної освіти та висококваліфікованих кадрів, Висока структура освіти

Людський капітал, Заклади вищої освіти

Методичні матеріали містять сторінки інвестиційних паспортів, розроблених КП "Індустріальний парк "Рогань"

Економіка громади, Структура економіки

Зовнішньоторгівельна діяльність, Структура зовнішньоторгівельної діяльності

Методичні матеріали містять сторінки інвестиційних паспортів, розроблених КП "Індустріальний парк "Рогань"

Зовнішньо-економічна діяльність, Структура зовнішньоекономічної діяльності

Капітал міста, Структура капіталу міста

Методичні матеріали містять сторінки інвестиційних паспортів, розроблених КП "Індустріальний парк "Рогань"

Методичні матеріали містять сторінки інвестиційних паспортів, розроблених КП "Індустріальний парк "Рогань"

## ПРОВІДНІ ПІДПРИЄМСТВА ГРОМАДИ



**Сільськогосподарський сектор**

**Методичні матеріали для розробки інвестиційного паспорту**

**РОЗДІЛ ВКЛЮЧАЄ НАСТІПНУ ІНФОРМАЦІЮ:**

- загальний опис головних економічних кластерів, які діють на території громади;
- опис кожного з провідних підприємств, які діють на території громади (з наданням їх контактної інформації, фотографій процесів і виробничих процесів).



**ПРОВІДНІ ПІДПРИЄМСТВА**

**Методичні матеріали**

**МЕТАЛУРГІЧНЕ ВИРОБНИЦТВО І ВИРОБНИЦТВО ПОВІТРЯНИХ МЕТАЛІВ ВАРСОВ**

**Методичні матеріали**

Методичні матеріали містять сторінки інвестиційного паспорту, розроблених КП "Індустріальний парк "Рогань"

**Методичні матеріали для розробки інвестиційного паспорту**

**Підприємства міста**

**Методичні матеріали**

**Провідні підприємства**

Методичні матеріали містять сторінки інвестиційного паспорту, розроблених КП "Індустріальний парк "Рогань"

**Методичні матеріали для розробки інвестиційного паспорту**

**Підприємства міста**

**Методичні матеріали**

**Провідні підприємства**

Методичні матеріали містять сторінки інвестиційного паспорту, розроблених КП "Індустріальний парк "Рогань"

## ІНВЕСТИЦІЙНІ ПРОПОЗИЦІЇ



**РОЗДІЛ ВКЛЮЧАЄ НАСТІПНУ ІНФОРМАЦІЮ:**

- опис великих земельних ділянок типу гродінгів;
- опис великих земельних ділянок типу фарафінгів;
- опис майданів для продажу об'єктів нерухомості, інвестиційні проекти, які індексують підприємці;
- інвестиційні проекти, які індексують дослідити за міжурядовими підприємцями; проекти державно-приватного партнерства (якщо повинні включити назву проекту, списки інформації про статус проекту і місце його реалізації, обсяг витрат в US\$, інформація про механізм продажу компанії).

**Інвестиційні пропозиції**

**Робота Steelmaking & Rolling Plant (Робота: Чугунний завод "Рогань")**

**ІНВЕСТИЦІЙНІ ПРОПОЗИЦІЇ**

№	Назва проекту	Обсяг інвестицій (млн \$)	Статус
1	Робота Steelmaking & Rolling Plant	100	Активний
2	Робота Steelmaking & Rolling Plant	100	Активний
3	Робота Steelmaking & Rolling Plant	100	Активний
4	Робота Steelmaking & Rolling Plant	100	Активний
5	Робота Steelmaking & Rolling Plant	100	Активний
6	Робота Steelmaking & Rolling Plant	100	Активний
7	Робота Steelmaking & Rolling Plant	100	Активний
8	Робота Steelmaking & Rolling Plant	100	Активний
9	Робота Steelmaking & Rolling Plant	100	Активний
10	Робота Steelmaking & Rolling Plant	100	Активний

Методичні матеріали містять сторінки інвестиційного паспорту, розроблених КП "Індустріальний парк "Рогань"

**Інвестиційні пропозиції**

**Робота Steelmaking & Rolling Plant (Робота: Чугунний завод "Рогань")**

**Інвестиційні пропозиції**

**Робота Steelmaking & Rolling Plant (Робота: Чугунний завод "Рогань")**

Методичні матеріали містять сторінки інвестиційного паспорту, розроблених КП "Індустріальний парк "Рогань"



## Інвестиційні стимули (закон про "інвест-нянь")



## Безпекові питання (страхування інвестицій)

### КОНТАКТНА ІНФОРМАЦІЯ

КОМУНАЛЬНЕ ПІДПРИЄМСТВО ХАРКІВСЬКОЇ ОВЛАСНОЇ РАДИ  
 «ІНДУСТРИАЛЬНИЙ ПАРК «РОГАНЬ»  
 Адреса: м. Харків, просп. Науки, 14  
 Телефон: (057) 76-10-46, (050) 507-31-48, (057) 702-11-33  
 E-mail: info@industrialpark.com.ua  
 Сайт: www.industrialpark.com.ua



Перегляньте нові версії інвестиційних паспортів окремі за посиланням: [www.dp.ua/investment-passport/](http://www.dp.ua/investment-passport/)

### КОНТАКТИ

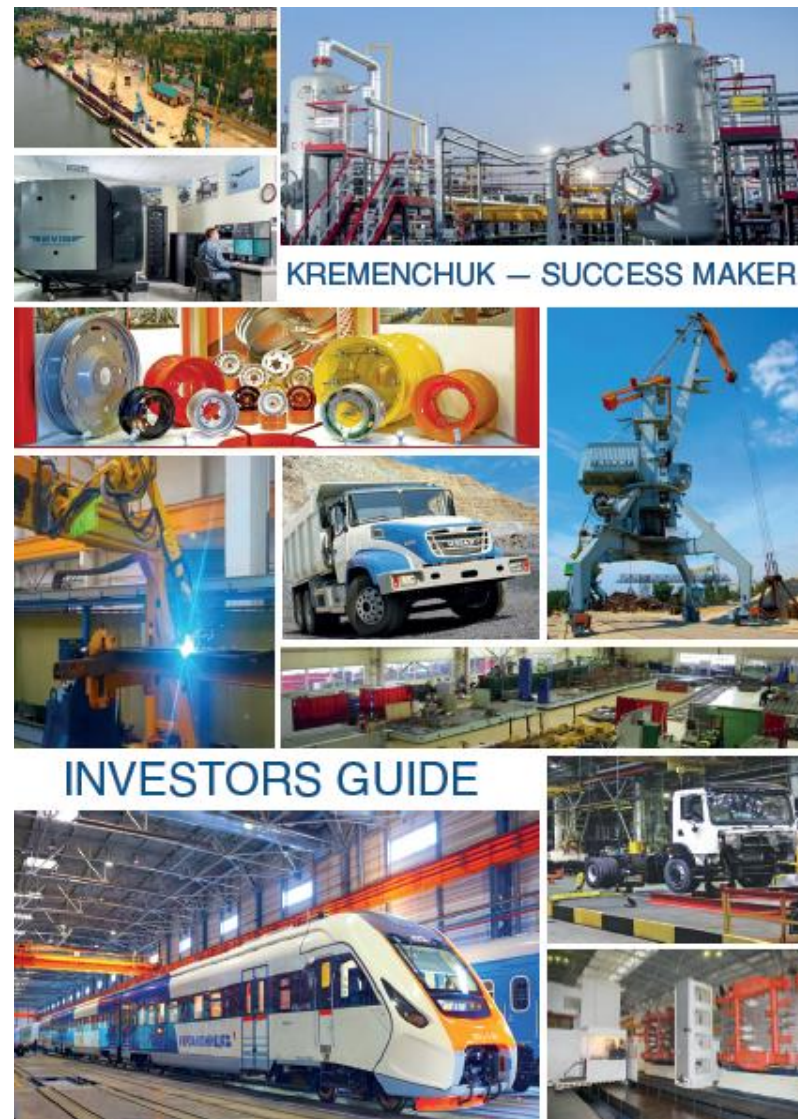
# 4. В якому форматі ви плануєте зробити інвестпаспорт?

Дизайн стриманий чи яскравий?

Скільки сторінок?

Якими мовами?

Чи буде додаткова інформація на Web-сайті?





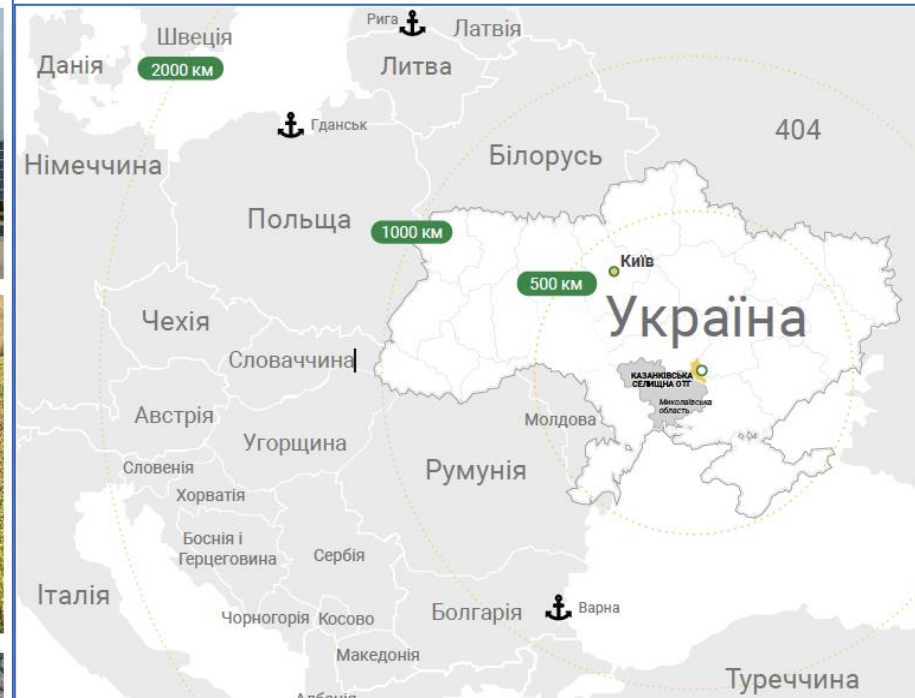
## КАЗАНКІВСЬКА ГРОМАДА

### ЕНЕРГІЯ ЗРОСТАННЯ!



Інвестиційний паспорт

2 0 2 4



**Адміністративний центр**  
селище Казанка,  
Миколаївська область, Україна

**Склад громади**  
селище Казанка та  
53 населених пункти

**Дата утворення**  
10 січня 2018

**Площа**  
1001,9 км<sup>2</sup>

**Чисельність населення**  
16,1 тис. осіб

**Відстані від селища  
Казанка до великих міст:**

- Кривого Рогу – 48, 3 км
- Миколаєва – 129, 6 км

**Морський порт:**


- «Одеса» – 269,8

**Міжнародні аеропорти:**

- «Дніпро» – 209,5 км
- «Одеса» – 269,8
- «Бориспіль» – 436,8 км

**Тел.:** +38 (068) 071-97-51  
**E-mail:** kazankas@meta.ua  
**Сайт:** kazanka-gromada.gov.ua

**Адреса:** 56002, Миколаївська обл.,  
Баштанський р-н, смт Казанка,  
вул. Миру, буд. 208



### Шановні Інвестори,

Наш степовий край має славу історію, славиться людьми – талановитими, щирими, добрими й працелюбними, які створюють його матеріальне й духовне сьогодення та майбутнє. Саме завдяки їхнім старанням, умілим рукам, натхненій праці він живе.

Ми прагнемо створити сприятливі умови для бізнесу та інвестицій, і тому запрошуємо вас розглянути можливості співпраці з нами.

#### Казанківська громада пропонує:

- **Стратегічне розташування:** Зручне транспортне сполучення та близькість до основних ринків.
- **Ресурсний потенціал:** Наявність природних ресурсів та кваліфікованої робочої сили.
- **Підтримка бізнесу:** Програми підтримки для нових та існуючих підприємств, включаючи податкові пільги та консультативні послуги.
- **Інфраструктура:** Розвинена інфраструктура, включаючи сучасні комунікації та енергетичні ресурси. Ми відкриті до діалогу та готові надати всю необхідну інформацію для прийняття вами обґрунтованих рішень. Ваша інвестиція не лише сприятиме розвитку нашої громади, але й забезпечить вам стабільний та вигідний бізнес.

Впевнені, що на території Казанківської ТГ Ви знайдете гарних партнерів, цікаві пропозиції і підтримку влади у втіленні ваших цілей у життя.

Ми відкриті до діалогу та готові надати всю необхідну інформацію для прийняття вами обґрунтованих рішень. Ваша інвестиція не лише сприятиме розвитку нашої громади, але й забезпечить вам стабільний та вигідний бізнес.

Запрошуємо вас відвідати нашу громаду та особисто переконатися в її потенціалі. Ми впевнені, що разом ми зможемо досягти великих успіхів.

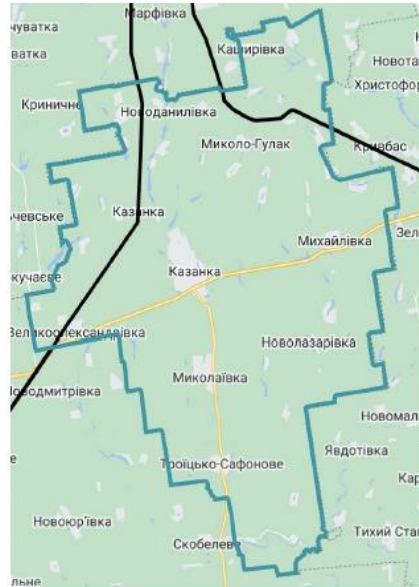
З повагою, Голова  
Казанківської територіальної громади  
**Олексій АСМОЛОВ**

## Надзвичайні можливості для вашого бізнесу!

**Казанківська територіальна громада** – це відкрита світу та привітна до людей громада Півдня України, яка поєднує стародавні традиції з досягненнями сучасних інноваційних технологій, в якій разом з потужними сільгоспвиробниками працює велика кількість приватних підприємців та компаній малого і середнього бізнесу.

**Успішній підприємницькій діяльності у громаді сприяє** не тільки наявність трьох станцій залізниці, яка з'єднує південні області із столицею України, не лише розгалужена мережа автомобільних доріг, широкосмуговий стільниковий зв'язок і мережа Internet, а й всебічна підтримка з боку працівників виконкому Казанківської селищної ради.

Казанківська громада екологічно чиста та комфортна територія, де людям різного віку і соціального статусу безпечно жити, де креативне, культурне, позитивно налаштоване населення має всі умови для продуктивної праці і відпочинку. В громаді створені надзвичайно сприятливі умови для залучення прямих іноземних інвестицій та реалізації творчих задумів, спрямованих на підвищення рівня соціально-економічного розвитку громади та її мешканців – підвищення енергії зростання!



- Межі громади
- Залізниця
- Національні і регіональні автомобільні дороги



Будівля вокзалу станції «Висунь»



Казанківська селищна рада

## Географія та природно-кліматичні умови

**Казанківська територіальна громада розташована** у північно-східній частині Миколаївської області – у степовій зоні в межах Причорноморської низовини. Рельєф території громади переважно рівнинний, безлісний степ подекуди перетинають яри та балки.

**Клімат** на території Казанківської громади помірно-континентальний, теплий, сухий, середньорічна температура складає +7,8°C. Типове літо у Казанківській громаді: сонячне, мало дощове, жарке – середня температура найтеплішого місяця липня коливається від +21° до +24°C, зареєстрована максимальна температура становила +38°C.

Зима порівняно нехолодна – середня температура найхолоднішого місяця січня складає -6°C, зареєстрована мінімальна температура становила -28°C.

На території громади зростають наступні **породи дерев**: акація біла, дуб звичайний, в'яз дрібнолистовий, сосна кримська, гледичія, каштан, платан.

**Характерними видами тваринного світу є**: зайці, лисиці, єнотовидні собаки, вовки, дикі кабани, їжаки, кроти, польові миші, хом'яки. Серед птахів розповсюджені: голуби, качки, дикі гуси, лисуки, куріпки, фазани, лебеді, яструби, шуліки, чорногузи, лелеки, горобці, шпаки, ластівки, сороки, горлиці, зозулі, дятли, жайворонки, сови, синиці.



## Казанківщина – скарбниця природних ресурсів!

Найбільшу площу у громаді становлять землі сільськогосподарського призначення, у ґрунтовому покриві яких переважає чорнозем звичайний малогумусний, важкосуглинковий. Їх загальна площа становить 92058,74 га, що становить майже 92% загальної площі громади

Водні ресурси громади складають: р. Висунь, р. Боковенька і численні ставки; загальна площа земель водного фонду – 1242,37 га.

Лісові масиви громади складають полезахисні смуги та малочисельні гаї – землі лісового господарства становлять лише 4% від загальної площі громади – 3965,18 га.

На території Казанківської громади знаходяться декілька родовищ корисних копалин, які є підґрунтям для діяльності видобувних підприємств:

- **Новоданилівське родовище облицювальних гранітів** – розташоване в 2,5 км на схід від селища Новоданилівка, площа родовища 16,6 га, запаси граніту – 4296,0 тис. м<sup>3</sup>;
- **Малофедорівське родовище гранітів** – розташоване поруч з селом Малофедорівка, площа родовища 7,6 га, запаси граніту – 1397,4 тис. м<sup>3</sup>;
- **Сафонівське родовище уранових руд** – розташоване за 3 км на південний захід від сел. Казанка, розвідані запаси урану – 2997 т;
- **Родовище цегельно-черепичної сировини** – розташоване за 3,0 км на захід від сел. Казанка, площа родовища – 6,5 га, склад сировини: слабометаморфізовані гірські породи, які містять глинисті мінерали, кварц і польовий шпат.

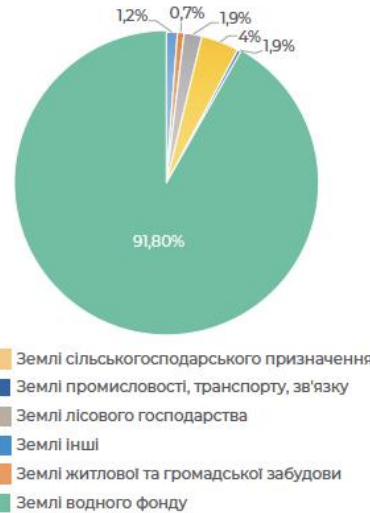


Рисунок 1. Співвідношення різних категорій земель Казанківської громади у відсотках від загальної площі громади

**Основу економічного потенціалу** Казанківської селищної територіальної громади складають підприємства, що працюють в сфері сільського господарства, які у виробничій сфері є головними роботодавцями і забезпечують основні платежі до бюджету. Підґрунтям для цього є те, що 92058,7 га або 91,9% від загальної площі громади становлять землі сільськогосподарського призначення, а природно-кліматичні умови на Казанківщині є сприятливими для вирощування зернових, технічних та кормових культур.

У той же час розвиток ринкової економіки стимулював появу у громаді значної кількості суб'єктів підприємницької діяльності, які працюють в сфері оптової і роздрібно торгівлі, ремонтування автотранспортних засобів, наданні різноманітних видів послуг.

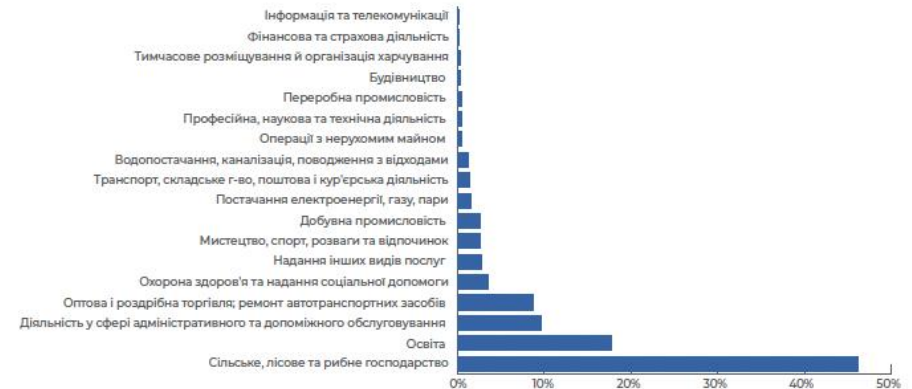


Рисунок 2. Зайнятість за видами діяльності у відсотках, станом на 1.01.2024

## РОЗВИНУТА ІНФРАСТРУКТУРА ДЛЯ РЕАЛІЗАЦІЇ СМІЛИВИХ ІДЕЙ!

Разом з розвинутою дорожньо-транспортною інфраструктурою і мережами електронних комунікацій, які з'єднують мешканців та підприємства громади з партнерами в Україні і за кордоном, соціально-економічний розвиток громади забезпечує потужна система електропостачання, яка включає 8 підстанцій і сонячну електростанцію «Казанка» із встановленою потужністю 13,0 МВт. Крім того, на території Казанківської громади проходить магістральний газопровід високого тиску, знаходиться 2 автоматичних газорозподільних станції і прокладено сотні кілометрів газопроводів низького тиску, які подають природний газ до індивідуальних помешкань та промислових об'єктів.

Високий рівень інженерних мереж разом з сучасними офісними будівлями, розвинутою системою ЖКГ, потужними закладами загальної середньої і дошкільної освіти, творчими майданчиками закладів культури – все це створює унікальні умови життєзабезпечення мешканців і реалізації інноваційних інвестиційних проектів.



## ОСНОВНІ ТОВАРОВИРОБНИКИ – РОБОТОДАВЦІ І ПЛАТНИКИ ПОДАТКІВ

Основні види продукції, яку виробляють суб'єкти господарювання на території Казанківської громади:

- зернові культури – пшениця, ячмінь, кукурудза на зерно;
- технічні культури – ріпак, соняшник, соя;
- молоко;
- м'ясо великої рогатої худоби та свиней;
- борошно;
- хліб та хлібобулочні вироби;
- гранітна продукція, щебінь різних фракцій, камінь будовий, відсів.

## ЛЮДСЬКИЙ КАПІТАЛ ТА СОЦІАЛЬНА ІНФРАСТРУКТУРА

- В громаді 16,1 тис. мешканців
- 50,2 % мешканців є працездатними.
- Офіційний рівень безробіття – 3% або 769 осіб (в основному робочі спеціальності).
- Середній рівень зарплат є на 2% нижче, ніж в регіоні.
- За час війни до громади перемістилось більше 2,7 тис. осіб із південних та східних областей України.



**Основним джерелом доходу** робочого населення є комерція. Другий за величиною сектор це транспорт. Дуже важливими секторами є промисловість, будівництво та збирання урожаю.

## ВИСОКООСВІЧЕНІ ТРУДОВІ РЕСУРСИ ЗДАТНІ ЗАДОВІЛЬНИТИ ПОТРЕБИ НАЙВИБАГЛИВІШОГО ІНВЕСТОРА

Поєднання ресурсної бази і висококваліфікованої робочої сили, дозволило підприємствам громади вести успішний бізнес у наступних напрямках:

- вирощування зернових культур – пшениці, ячменю, кукурудзи на зерно;
- вирощування технічних культур – ріпаку, соняшника, сої;
- виробництво молока;
- виробництво м'яса великої рогатої худоби та свиней;
- виробництво борошна;
- виробництво хлібобулочних виробів;
- виробництво гранітної продукції, щебня.



## КОМПЛЕКС БУДІВЕЛЬ НЕПРАЦЮЮЧОГО НОВОДАНИЛІВСЬКОГО ЗАКЛАДУ ДОШКІЛЬНОЇ ОСВІТИ КАЗАНКІВСЬКОЇ СЕЛИЩНОЇ РАДИ МИКОЛАЇВСЬКОЇ ОБЛАСТІ

**Адреса:** 56022, Миколаївська область, Баштанський район, селище Новоданилівка, вул. Шкільна 4-а.

**Дата забудови будівлі:** 1987 рік.

**Форма власності:** комунальна.

**Загальна площа:** 1970,5 м<sup>2</sup>.

**Опис:**

- нежитлова будівля з будматеріалу «кримські блоки», площа 1941,6 м<sup>2</sup>;
- котельня із вапнякових блоків, площа 28,9 м<sup>2</sup>;
- спорудження, огорожа, замощення.

**Власник:** Казанківська селищна рада.

**Умови використання:** реалізація проєкту державно-приватного партнерства «Створення у Новоданилівці на базі непрацюючого дитячого садка пансіонату для відпочинку дітей ВПО і школярів малозабезпечених сімей».





### КОМПЛЕКС БУДІВЕЛЬ НЕПРАЦЮЮЧОЇ НОВОЛАЗАРІВСЬКОЇ ГІМНАЗІЇ КАЗАНКІВСЬКОЇ СЕЛИЩНОЇ РАДИ МИКОЛАЇВСЬКОЇ ОБЛАСТІ

**Адреса:** 56042, Миколаївська область, Баштанський район, село Новолазарівка, вул. Центральна, 1

**Дата забудови будівлі:** 1977 рік.

**Форма власності:** комунальна.

**Загальна площа:** 1850,6 м<sup>2</sup>.

**Опис:**

- цегляна нежитлова будівля 1715,7 м<sup>2</sup>;
- котельня із вапняку 134,9 м<sup>2</sup>;
- цегляна вбиральня, спорудження, огорожа, замощення, відмостка.

**Власник:** Казанківська селищна рада

**Умови використання:** продаж.



### КОМПЛЕКС БУДІВЕЛЬ МІЖШКІЛЬНОГО НАВЧАЛЬНО- ВИРОБНИЧОГО КОМБІНАТУ КАЗАНКІВСЬКОЇ СЕЛИЩНОЇ РАДИ МИКОЛАЇВСЬКОЇ ОБЛАСТІ

**Адреса:** 56009, Миколаївська обл., Баштанський район, село Миколаївка, вул. Горбана Андрія, будинок 103.

**Дата забудови будівлі:** 1978 рік.

**Форма власності:** комунальна.

**Загальна площа:** 1242,9 м<sup>2</sup>.

**Опис:** комплекс цегляних нежитлових будівель: 3 навчальних корпуси, 5 боксів, котельня, цегляна вбиральня, окрема цегляна будівля для заправки паливом, огорожа, замощення, відмостка.

**Власник:** Казанківська селищна рада.

**Умови використання:** оренда.





### КОМПЛЕКС БУДІВЕЛЬ НЕПРАЦЮЮЧОЇ КАШИРІВСЬКОЇ ГІМНАЗІЇ КАЗАНКІВСЬКОЇ СЕЛИЩНОЇ РАДИ МИКОЛАЇВСЬКОЇ ОБЛАСТІ

**Адреса:** 56010, Миколаївська область, Баштанський район, село Каширівка, вул. Шкільна, 1.

**Дата забудови будівлі:** 1988 рік.

**Форма власності:** комунальна.

**Загальна площа (кв. м):** 1928,6 м<sup>2</sup>.

**Опис:**

- нежитлова будівля 1861,9 м<sup>2</sup>;
- цегляна котельня 66,7 м<sup>2</sup>;
- цегляна вбиральня, спорудження, огорожа, замощення.

**Матеріал стін:** цегла.

**Власник:** Казанківська селищна рада.

**Умови використання:** оренда.



### БУДИНОК З ГОСПОДАРСЬКИМИ БУДІВЛЯМИ ТА СПОРУДАМИ «ТОРГОВИЙ ЦЕНТР»

**Адреса:** 56042, Миколаївська обл., Баштанський район, село Новолазарівка, вул. Миру, будинок 4-А

**Дата забудови будівлі:** 1988 рік.

**Форма власності:** комунальна

**Загальна площа (кв. м):** 480,5 м<sup>2</sup>.

**Опис комплексу:** торгівельний центр, чотири спорудження, огорожа.

**Матеріал стін:** цегла

**Умови використання:** продаж.



## ЗЕМЕЛЬНА ДІЛЯНКА 4.3 ГА

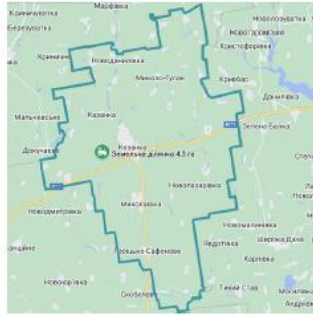
**Призначення:** для ведення товарного сільськогосподарського виробництва

**Форма власності:** комунальна

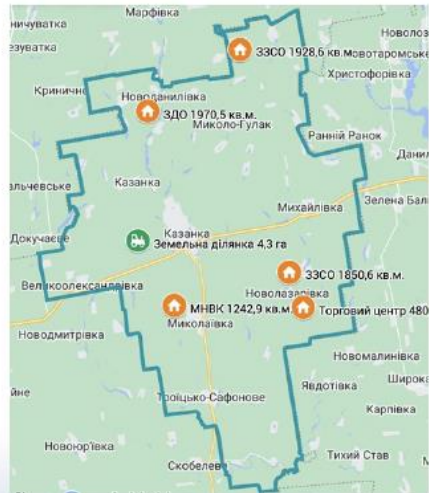
**Площа:** 4,34 га.

**Кадастровий номер:** 4823655100:35:000:0084

**Координати місцезнаходження ділянки:**  
47°50'52.1"N 32°47'58.6"E.



## РОЗТАШУВАННЯ ОБ'ЄКТІВ НЕРУХОМОСТІ BROWNFIELD I GREENFIELD, ЯКІ ПРОПОНУЮТЬСЯ НА РОЗГЛЯД ПОТЕНЦІЙНИМ ІНВЕСТОРАМ



Розташування земельних ділянок – Greenfield і непрацюючих об'єктів нерухомості – Brownfield, які пропонуються на розгляд потенційним інвесторам, представлено можна детально переглянути на карті за посиланням [bit.ly/Kazanky-GIS](https://bit.ly/Kazanky-GIS), або зчитавши QR код.



## ІНВЕСТИЦІЙНІ ПРОПОЗИЦІЇ



**Проект «Будівництво на базі Сафонівського родовища уранових руд комплексу з видобутку урану за технологією свердловинного підземного вилуговування»**

Уран в ЄС віднесено до критично важливих матеріалів і його видобуток Державною службою геології та надр України визнано одним з пріоритетних напрямків розвитку сектора надрокористування. Джерелом фінансових ресурсів для організації видобутку урану можуть разом з приватними інвестиціями стати кредитні ресурси програми фінансової підтримки України від Європейського Союзу до 2027 року Ukraine Facility

**Очікуваний обсяг інвестицій:** 35,0 млн дол. США

**Ініціатор проекту:** ТОВ «Атомні енергетичні системи України», директор Бакаржів Юрій Анатолійович

**Контакти:** [aesu@nucsystems.com.ua](mailto:aesu@nucsystems.com.ua), +38 051 5827722, +38 044 5284918



**Проект «Створення хабу креативної економіки»**

Проект передбачає придбання сучасного комп'ютерного обладнання та відеоапаратури для організації у закладах культури декількох зон коворкінгу – з метою створення інноваційних стартапів в сфері комп'ютерного дизайну, надання маркетингових послуг, створення аудіо- і відеоконтенту та розповсюдження його в YouTube.

**Очікуваний обсяг інвестицій:** 5,0 млн грн.

**Ініціатор проекту:** Казанківська селищна рада, менеджер із зв'язків з громадськістю Шаповалова Катерина Олександрівна.

**Контакти:** [inbox@kazanka-gromada.gov.ua](mailto:inbox@kazanka-gromada.gov.ua), +38 095 7945099.



**Проект «Створення Агрологістичного центру для збуту сільгосппродукції, вирощеної фермерами та у домогосподарствах громади»**

Значна частина домогосподарств Казанківської селищної територіальної громади під час вирощування сільськогосподарської продукції для власних потреб отримує надлишки овочів, фруктів, ягід, продукції птахівництва і тваринництва.

Збут таких надлишків їх виробниками одноосібно має високі накладні витрати і не забезпечує необхідного рівня передпродажної підготовки і пакування. Аналогічні проблеми виникають і у дрібних фермерських господарств. Створення агрологістичного центру, оснащеного автотранспортом і обладнанням для первинної обробки сільськогосподарської продукції, її фасування та пакування підвищить якість продукції, пропонуваної торговельним мережам, збільшить обсяги її продажу за рахунок зниження собівартості і, як наслідок, стимулюватиме активізацію прибуткової діяльності мешканців громади в сфері виробництва харчової продукції.

**Очікуваний обсяг інвестицій:** 4,0 млн грн.

**Ініціатор проекту:** Казанківська селищна рада, заступник селищного голови Новицький Леонід Валентинович

**Контакти:** [kazankas@meta.ua](mailto:kazankas@meta.ua), +38 096 8921695.

# ЗАДНЯ ОБКЛАДИНКА

## ПЕРЕВАГИ ІНВЕСТУВАННЯ У КАЗАНКІВСЬКІЙ ГРОМАДІ



Вигідне географічне розташування громади



Чудовий клімат півдня України



Великі транспортно-логістичні можливості за рахунок розгалуженої мережі автодоріг і трьох залізничних станцій на території громади



Розвинута соціально-гуманітарна сфера для забезпечення комфортного життя мешканців і гостей громади



Наявність різноманітних майданчиків Brownfield і Greenfield для потенційних інвесторів



Наявність трудових ресурсів для забезпечення потреб потенційних інвесторів у промисловій та аграрній сферах



Потужний аграрно-промисловий комплекс з потенціалом подальшого зростання



Сприятливий бізнес-клімат для швидкого виходу на ринок



### КАЗАНКІВСЬКА СЕЛИЩНА РАДА

Тел.: +38 (068) 071-97-51

E-mail: kazankas@meta.ua

Сайт: kazanka-gromada.gov.ua

Адреса: 56002, Миколаївська обл., Баштанський р-н,  
смт Казанка, вул. Миру, буд. 208




## 5. Хто з фахівців буде задіяний у створенні інвестпаспорту?

**ОДНА ЛЮДИНА НЕ МОЖЕ ЗРОБИТИ  
ІНВЕСТПАСПОРТ ГРОМАДИ**

HELP



# 6. Хто стане партнером у створенні інвестпаспорту?



## Агенції регіонального розвитку


### Динаміка створення АРР



### Вебінар

## Інвестиційні паспорти громад як інструмент для пошуку приватного партнера

8 КВІТНЯ  
14:00



## 7. Коли розпочинати створення інвестпаспорту?



**Розпочинайте відразу, як тільки сформуєте команду!**

# 5 кроків створення інвестиційного паспорту громади



## Крок №2: Створіть робочу групу з розробки інвестпаспорту

### 1. Сформуйте склад робочої групи за участі:

- менеджера, який відповідає за залучення інвестицій
- копірайтера, який готуватиме текст інвестпаспорта
- фотографа, який забезпечить інвестпаспорт фотографіями
- землевпорядника, який надасть опис вільних земельних ділянок
- фахівця з інженерних мереж
- дизайнера для оформлення інвестпаспорта
- місцевих бізнесменів, які запропонуть вигідні напрямки інвестпроектів
- громадських активістів, які мають позитивне бачення перспектив громади

### 2. Визначте календарний план робіт

### 3. Визначте джерела фінансування робіт (*співфінансування від бізнесу?*)



# РОБИТИ ІНВЕСТИЦІЙНИЙ ПАСПОРТ ГРОМАДИ МАЄ КОМАНДА!

Запрошені експерти

Землевпорядник

Голова

Економіст

Дизайнер

Фотографи

Бізнесмени



Громадські активісти



# 5 кроків створення інвестиційного паспорту громади



**Крок №3: Зберіть для інвестпаспорту фактографію**



1. Розішліть листи місцевим підприємцям з проханням надати фотографії і опис продукції, яку вони виробляють
2. Проведіть інвентаризацію вільних земельних ділянок і об'єктів комунальної власності для відображення в інвестпаспорті
3. Сформуйте фактографічні дані про громаду: її природні ресурси, економіку та людський капітал
4. Зробіть постановочні фотографії для інвестпаспорту

# 5 кроків створення інвестиційного паспорту громади



## Крок №4: Зберіть ідеї інвестпроектів для інвестпаспорта



1. Зберіть ідеї інвестпроектів місцевих підприємців
2. Проведіть бенчмаркінг: проаналізуйте ідеї інвестпроектів сусідніх громад
3. Проаналізуйте доступні результати форсайтних досліджень
4. Сформуйте ідеї інвестпроектів для відображення в інвестпаспорті
5. Проконсультуйтеся з відповідними експертами щодо ідей інвестпроектів вашої громади
6. Сформулюйте остаточний перелік ідей інвестпроектів для інвестпаспорта

**БІЗНЕС-ІДЕЇ МОЖУТЬ БУТИ  
В ТРАДИЦІЙНИХ СФЕРАХ**



**БІЗНЕС-ІДЕЇ МОЖУТЬ БУТИ В СФЕРІ ВПРОВАДЖЕННЯ ІННОВАЦІЙ, НАПРИКЛАД:  
СТВОРЕННЯ ЦЕНТРУ БЕЗПІЛОТНИХ ТЕХНОЛОГІЙ В СІЛЬГОСПВИРОБНИЦТВІ ТА  
ОБОРОННІЙ СФЕРІ**



**БІЗНЕС-ІДЕЇ МОЖУТЬ БУТИ В СФЕРІ ВПРОВАДЖЕННЯ ІННОВАЦІЙ, НАПРИКЛАД:  
СТВОРЕННЯ ВИСОКООПЛАЧУВАНИХ РОБОЧИХ МІСЦЬ НА ОСНОВІ  
ВИКОРИСТАННЯ МОЖЛИВОСТЕЙ ШТУЧНОГО ІНТЕЛЕКТУ!**



# БІЗНЕС-ІДЕЇ МОЖУТЬ БУТИ В СФЕРІ РОЗВИТКУ ВИРОБНИЧОЇ ІНФРАСТРУКТУРИ, НАПРИКЛАД: СТВОРЕННЯ ІНДУСТРІАЛЬНОГО ПАРКУ




# 5 кроків створення інвестиційного паспорту громади



**Крок №5: створіть оригінал-макет інвестпаспорта**

1. Скомпонуйте зібрану інформацію
2. Зробіть цілісний текст на основі наявних матеріалів
3. Здизайнуйте оригінал-макет інвестпаспорта
4. Розгляньте макет інвестпаспорта на рівні робочої групи, оприлюдніть макет і зберіть пропозиції щодо його покращення
5. Відпрацюйте пропозиції щодо покращення інвестпаспорта, зробіть остаточний оригінал-макет інвестпаспорта для друку і розповсюдження в електронній формі



# Канали комунікацій для розповсюдження інвестиційного паспорту

## 1. Взаємодія з державними інституціями, які працюють в сфері залучення інвестицій:

- UkraineInvest - Ukraine Investment Promotion Office
- Агенція регіонального розвитку (неурядова установа)
- Департамент залучення інвестицій та взаємодії з міжнародними організаціями Міністерства економіки, довілля та сільського господарства України
- Департамент впровадження програм регіонального розвитку Міністерства розвитку громад та територій України
- Департаменти економіки облдержадміністрацій

## 2. Американсько-Український Інвестиційний Фонд відбудови [urifinvest.com](http://urifinvest.com)



АМЕРИКАНСЬКО-УКРАЇНСЬКИЙ  
ІНВЕСТИЦІЙНИЙ ФОНД ВІДБУДОВИ

## 3. Програми міжнародної технічної допомоги

## 4. Взаємодія з асоціаціями, які об'єднують спільні підприємства:

- Європейська Бізнес Асоціація
- Американська торгова палата в Україні



ТОРГОВО-ПРОМИСЛОВА  
ПАЛАТА УКРАЇНИ



## 5. ТПП України, виставкова діяльність

## 6. Взаємодія з українськими бізнес-консультантами

## 7. Взаємодія з міжнародними консалтинговими компаніями:

- Ernst & Young
- PricewaterhouseCoopers
- Deloitte Touche Tohmatsu
- KPMG
- Baker Tilly International



# Канали комунікацій для розповсюдження інвестиційного паспорту

## Web-сайт громади



## Європейська Бізнес Асоціація

Інвестиційна карта України — інтерактивна платформа демонструє широкий спектр інвестиційно-готових проєктів у різних секторах, що сприяє інвестиціям в Україну. <https://investmentmap.com.ua/ua/pro-proekt/>



# ПОДИВІТЬСЯ НА СЕБЕ ОЧИМА ПОТЕНЦІЙНОГО ІНВЕСТОРА

1. Перевірте: яку інформацію про вашу громаду можна отримати по запиту в Internet?
2. Яку інформацію демонструє Web-сайт вашої громади?
3. Що про вашу громаду сказано у Вікіпедії, які там представлені фотографії?
4. Що вашу громаду відрізняє від інших?
5. Чи відповідає ваш інвестпаспорт правилу «AIDA»?




# ДЛЯ СТВОРЕННЯ І РОЗПОВСЮДЖЕННЯ ІНВЕСТИЦІЙНОГО ПАСПОРТУ СКОРИСТАЙТЕСЬ МЕТОДАМИ БЕНЧМАРКІНГУ!

**Бенчмаркінг (англ. Benchmarking: "Bench" – рівень, висота і "Mark" – відмітка)  
– оцінка висоти, порівняльний аналіз на основі еталонних показників**

1. Визначення об'єкта бенчмаркінгу – процесу, який пропонується поліпшити.
2. Встановлення зразкового конкурента – того, хто застосовує «чудову практику» в тій області, яка вас цікавить
3. Вивчення «чудовою практики».
4. Проектування власного процесу з урахуванням вивченого досвіду і включенням до процесу власних інновацій
5. Втілення власного процесу

**ПОРІВНЯЙТЕ СВІЙ ІНВЕСТПАСПОРТ  
З ІНВЕСТПАСПОРТАМИ ІНШИХ ГРОМАД**



# ПРОВОДЬТЕ БЕНЧМАРКІНГ СЕРЕД ГРОМАД, ПОДІБНИХ ВАШІЙ



**БОКС**

Olanda Anderson  
Boxing  
6' 2" 178 lbs.




**РЕГБІ**

Darrell Russell  
Football  
6' 5" 325 lbs.




**БАСКЕТБОЛ**

DeLisha Milton  
Basketball  
6' 1" 172 lbs.



**БОРОТЬБА**

Kerry McCoy  
Wrestling  
6' 2" 250 lbs.




**МАРАФОН**

Khalid Khannouchi  
Marathon  
5' 5" 125 lbs.

## ПЛАН АКТИВНИХ ДІЙ

1. Створіть робочу групу з розробки інвестпаспорту, визначте календарний план робіт
2. Визначте джерела фінансування робіт (*співфінансування від бізнесу?*)
3. Зберіть для інвестпаспорту фактографію: опис природних ресурсів, економіки, людського капіталу, вільних земельних ділянок і об'єктів комунальної власності, фотографії і опис продукції місцевих підприємств
4. Сформулюйте опис привабливих для вас інвестпроектів
5. Зробіть цілісний текст на основі наявних матеріалів
6. Здизайнуйте оригінал-макет інвестпаспорту, оприлюдніть макет і зберіть пропозиції щодо його покращення
7. Зробіть остаточний оригінал-макет інвестпаспорту для друку і розповсюдження в електронній формі





**ПІСЛЯ СТВОРЕННЯ ІНВЕСТИЦІЙНОГО  
ПАСПОРТУ ГРОМАДИ ЗРОБІТЬ ПЛАН  
ЙОГО ПРОСУВАННЯ**

## НА ЗАВЕРШЕННЯ ДЕКІЛЬКА СЛІВ ПРО КОНКУРЕНЦІЮ МІЖ ГРОМАДАМИ:

Чарльз Дарвін наводив такий образний приклад пояснення того, що з себе представляє внутрішньовидова боротьба за існування:

Два зайця тікають від вовка. Один з них каже іншому:

– На що ти сподіваєшся? Тобі все одно не вдасться бігти швидше вовка.

– А мені не потрібно бігти швидше вовка, мені **ПОТРІБНО БІГТИ ЛИШЕ ШВИДШЕ, НІЖ ТИ ...**



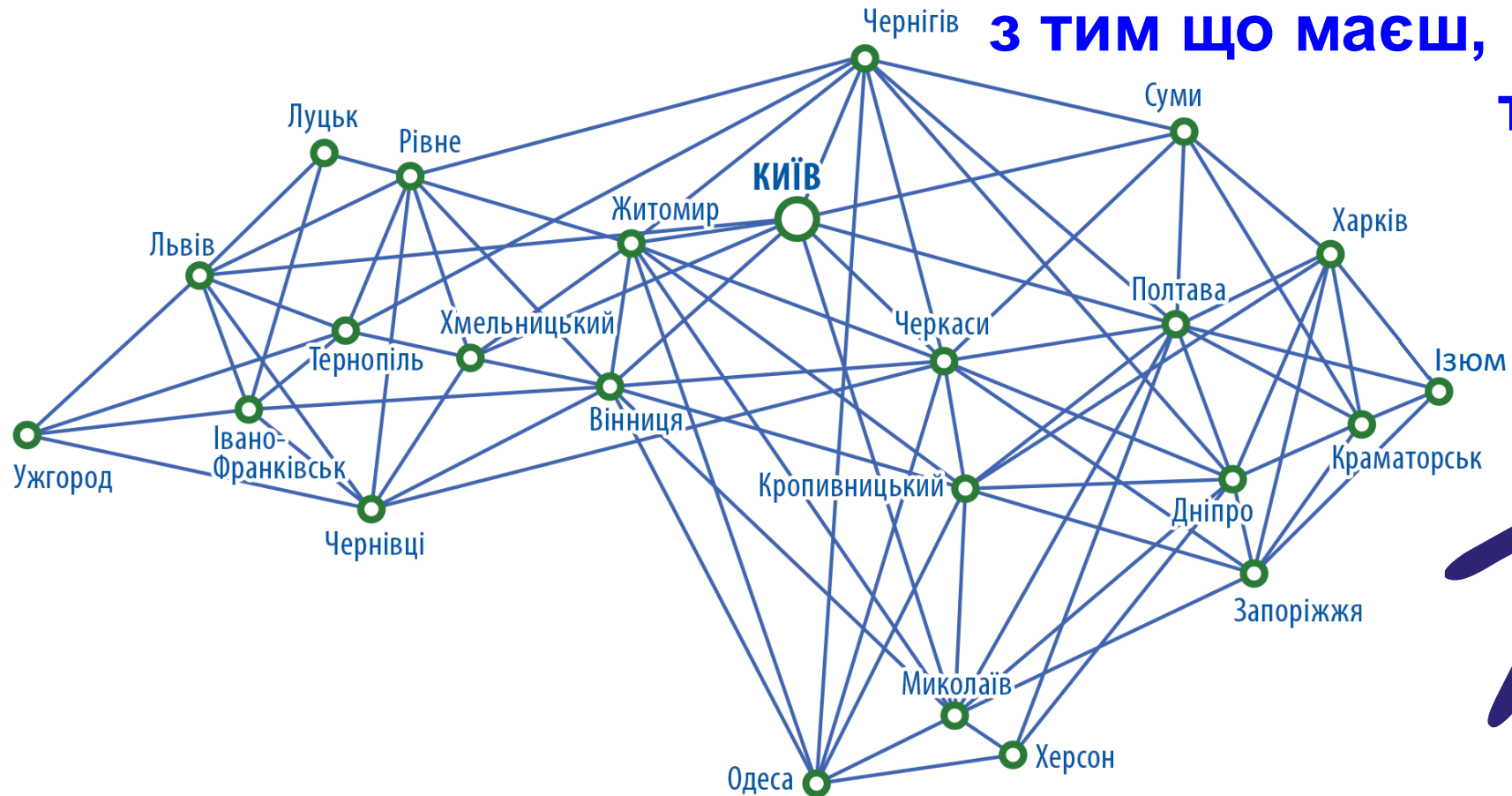
# Скористайтесь принципом РЕГІОНЕТ:



Мрій про майбутнє, але кожного дня  
роби що можеш,

з тим що маєш,

там де ти є!





## ВЕБІНАР

### Інвестиційні паспорти громад як інструмент для пошуку приватного партнера

**ДЯКУЮ ЗА УВАГУ!**  
**ЯКІ Є ЗАПИТАННЯ?**

**ОЛЕКСАНДР ДУДКА**

координатор Всеукраїнської мережі фахівців і практиків з регіонального та місцевого розвитку РЕГІОНЕТ і Мережі «Згуртовані заради відновлення»  
моб. +38050 5013666 [dudka.alex@gmail.com](mailto:dudka.alex@gmail.com) [www.regionet.org.ua](http://www.regionet.org.ua) [www.ua4veterans.org.ua](http://www.ua4veterans.org.ua)