




Земельний фонд України

юридично-землевпорядна
компанія



Команда, яка змушує землю обертатися

НАША МЕТА

Якісна допомога громадянам та організаціям у вирішенні будь-яких земельних питань. Працюємо по всій Україні. Ситуації клієнтів вивчаємо з різних боків, можемо знайти як просте рішення, так і складне, індивідуальне.



ЧОМУ МИ?

- Земельні відносини – це тема, де ми вже собаку з'їли;
- Маємо сильну команду та гарну репутацію;
- Ми давно у цій справі, з нами надійно, зручно та легко;
- Слідкуємо за всіма змінами законодавства в сфері земельних відносин;
- Економимо ваш час шляхом швидких та правильних дій з нашого боку.

ЗЕМЕЛЬНИЙ ФОНД УКРАЇНИ

Надаємо повний юридичний супровід з таких питань:

- отримання та оформлення права власності на земельну ділянку;
- захист прав Орендаря або Орендодавця в орендних відносинах, допомога при укладенні та поновленні договорів оренди;
- перевірка дотримання законодавства при нарахуванні земельного податку та інших видів оподаткування;

ЗЕМЕЛЬНИЙ ФОНД УКРАЇНИ

Надаємо повний юридичний супровід з таких питань:


- розроблення усіх видів шаблонів договорів, установчих документів;
- переоформлення речових прав на земельні ділянки для ведення фермерського господарства (розпаювання, визнання речових прав);
- проведення геодезичних вишукувань (обмірів);

ЗЕМЕЛЬНИЙ ФОНД УКРАЇНИ


Надаємо повний юридичний супровід з таких питань:

- спадкування речових прав (поновлення строків, визнання прав на спадкування);
- пошук та перевірка земельних ділянок перед купівлею, повний юридичний супровід під час укладення угод;
- військові спори (оскарження довідок ВЛК, допомога в складанні рапортів, судовий захист та інше);

ЗЕМЕЛЬНИЙ ФОНД УКРАЇНИ



*Також ми продовжуємо захищати
ваші інтереси в судах усіх інстанцій
та юрисдикцій, а також у відносинах
з контролюючими органами.*



ЗЕМЕЛЬНИЙ ФОНД УКРАЇНИ

Також ми продовжуємо здійснювати такі види землепорядних робіт:

- Розробка технічної документації із землеустрою щодо встановлення (відновлення) меж земельної ділянки в натурі (на місцевості);
- Топографо – геодезичні роботи щодо встановлення (відновлення) меж земельної ділянки в натурі (на місцевості);
- Розробка технічної документації із землеустрою щодо поділу та об'єднання земельних ділянок;

ЗЕМЕЛЬНИЙ ФОНД УКРАЇНИ

*Також ми продовжуємо здійснювати такі види
землевпорядних робіт:*

- Розробка проектів землеустрою щодо приватизації земель державних і комунальних сільськогосподарських підприємств, установ та організацій;
- Розробка проектів землеустрою щодо організації території земельних часток (паїв);
- Розробка проектів землеустрою, що забезпечують еколого-економічне обґрунтування сівозміни та впорядкування угідь.



ЗЕМЕЛЬНИЙ ФОНД УКРАЇНИ

Команда «Земельного фонду України» створена для того, щоб допомогти кожному з вас вирішити земельні питання!

ДЯКУЄМО ЗА УВАГУ!

+38067-405-69-55

zemfondgroup@gmail.com

www.zemfond.net

