



Міністерство розвитку
громад та територій України



Міністерство
цифрової трансформації
України

ВЕРИФІКАЦІЯ АДРЕС (ВУЛИЦЬ ТА БУДІВЕЛЬ)

—

РЕЗУЛЬТАТ: ЄДИНИЙ ДЕРЖАВНИЙ РЕЄСТР АДРЕС



Доступ за посиланням:

<https://stagecabinet.e-construction.gov.ua/>

Тестове середовище

ARM Уповноваженої
особи з присвоєння
адрес

Інструмент верифікації
вулиць та будівель

Верифікація
іменованих об'єктів
поза населеними
пунктами

Вулиці

Адреси

Іменовані об'єкти

ЄДРА Інструмент верифікації

Home / ЄДРА Інструмент верифікації

[Повернутись до реєстру](#)

Показує 1- з 2109

16



Назва населеного пункту	Статистика	Дані ОМС	Дії
Свалява 1 UA21040230010045142 Закарпатська Область, Свалявська район, Свалявська територіальна громада	К-сть неверифікованих вулиць - 102 К-сть неопрацьованих вулиць - 31 К-сть будівель - 5461 К-сть імен. об. - 2	Дані ОМС не завантажено	Завантажити дані ОМС Перейти до територій
Драчино 4 UA21040230020012517 Закарпатська Область, Свалявська район, Свалявська територіальна громада	К-сть неверифікованих вулиць - 3 К-сть неопрацьованих вулиць - 0 К-сть будівель - 361 К-сть імен. об. - 0	Дані ОМС не завантажено	Завантажити дані ОМС
Дусино 4 UA21040230030078133 Закарпатська Область, Свалявська район, Свалявська територіальна громада	К-сть неверифікованих вулиць - 6 К-сть неопрацьованих вулиць - 2 К-сть будівель - 559 К-сть імен. об. - 0	Дані ОМС не завантажено	Завантажити дані ОМС
Лопушанка 4 UA21040230040048073 Закарпатська Область, Свалявська	К-сть неверифікованих вулиць - 1 К-сть неопрацьованих вулиць - 1	Дані ОМС не завантажено	Завантажити дані ОМС

Фільтри

Кодифікатор



Назва населеного пункту



Територіальна громада



Тип населеного пункту

[Порядок підключення до промислової версії ЄДЕССБ](#)

Завантаження реєстрів адрес та геоданих (у форматах xlsx, xls, csv, share-файлів) ×

Вкажіть формат набору даних * **Набір даних у форматі shp** Набір даних у форматі xls, xlsx, csv

Оберіть систему координат * × ∨

Оберіть тип локалізації будівель * Полігони **Точки**

Файл вулиць * +


Файл будівель * +

Відмінити Зберегти

✓ Підготувати шейп-файли можна в таких системах:



QGIS



Digitals



ArcGIS

✓ [Інструкція з підготовки даних](#)

РОБОТА ІЗ НЕЗМЕТЧЕНИМИ ВУЛИЦЯМИ



Міністерство розвитку громад та територій України



Міністерство цифрової трансформації України

Київська Область, Броварський район, Броварська територіальна громада, місто Бровари # UA32060050010081797

Сформувати документ на підпис | Повернутися до списку населених пунктів

Базовий вигляд | Підтвердження вулиць та будівель | Картографування вулиць | Картографування будинків

Неопрацьовані вулиці

К-сть: 52

Введіть назву вулиці

#	Назва вулиці	Джерела	Дії
1	Болбочана Петра Вулиця К-сть буд.: 12	Держстат	⚙️
2	Большеченка Ву. К-сть буд.: 26	Держстат	⚙️
3	Будівельна Вулиця К-сть буд.: 45	Держстат	⚙️
4	Вишні Вулиця К-сть буд.: 17	Держстат	⚙️
5	Глінки Вулиця К-сть буд.: 95	Держстат Укрпошта	⚙️
6	Гомолія Вулиця К-сть буд.: 1	Держстат	⚙️
7	Грушевського Вулиця К-сть буд.: 26	Держстат	⚙️
8	Дорошенка Вулиця К-сть буд.: 51	Держстат	⚙️
9	Драгоманова Вулиця К-сть буд.: 56	Держстат	⚙️
10	Евгена Зеленського Вулиця К-сть буд.: 69	Держстат	⚙️
11	Заньковецької Вулиця К-сть буд.: 13	Укрпошта	⚙️
12	Кобилянської Вулиця К-сть буд.: 11	Держстат	⚙️
13	Конощенко Вулиця К-сть буд.: 14	Держстат	⚙️
14	Куйбишева Вулиця К-сть буд.: 14	Держстат	⚙️
15	Куліша Вулиця	Держстат	⚙️

Основний реєстр

Вериф. 1/286

Введіть назву вулиці

#	Назва вулиці	Джерела	Дії
1	Абрикосова Вулиця К-сть буд.: 27	ЦВК Держстат НАІС Укрпошта ОМС	⚙️
2	Авіаційна Вулиця К-сть буд.: 55	ЦВК Держстат НАІС Укрпошта ОМС	⚙️
3	Амосова академіка Вулиця К-сть буд.: 174	ЦВК Держстат НАІС Укрпошта ОМС	⚙️
4	Андрія УНР Вулиця К-сть буд.: 51	ЦВК Держстат НАІС Укрпошта ОМС	⚙️
5	Базова Вулиця К-сть буд.: 5	ЦВК НАІС Укрпошта Держстат ОМС	⚙️
6	Бандери Степана Вулиця К-сть буд.: 131	ЦВК Держстат НАІС Укрпошта ОМС	⚙️
7	Батечка Івана Вулиця К-сть буд.: 18	ЦВК Держстат НАІС Укрпошта ОМС	⚙️
8	Батуринська Вулиця К-сть буд.: 42	ЦВК Держстат НАІС Укрпошта ОМС	⚙️
9	Березнева Вулиця К-сть буд.: 11	ЦВК НАІС Укрпошта Держстат ОМС	⚙️
10	Березова Вулиця К-сть буд.: 40	ЦВК НАІС Укрпошта Держстат ОМС	⚙️
11	Биківнянська Вулиця К-сть буд.: 37	ЦВК Держстат НАІС Укрпошта ОМС	⚙️
12	Білана Олександра Вулиця К-сть буд.: 70	ЦВК Держстат НАІС Укрпошта ОМС	⚙️
13	Білодіврова Вулиця К-сть буд.: 16	ЦВК Держстат НАІС Укрпошта ОМС	⚙️

Оберіть вулицю зі списку зліва ←



Результат: неопрацьовані вулиці перенесені в основний реєстр

Київська Область, Броварський район, Броварська територіальна громада, місто Бровари # UA32060050010081797

Базовий вигляд Підтвердження вулиць та будівель Картографування вулиць Картографування будинків

Основний реєстр Вериф. 1/286

Введіть назву вулиці

#	Назва вулиці	Джерела	Дії
1	Абрикосова Вулиця К-сть буд.: 27	ЦВК Держстат НАІС Укрпошта ОМС	⚙️
2	Авіаційна Вулиця К-сть буд.: 55	ЦВК Держстат НАІС Укрпошта ОМС	⚙️
3	Амосова академіка Вулиця К-сть буд.: 174	ЦВК Держстат НАІС Укрпошта ОМС	⚙️
4	Армії УНР Вулиця К-сть буд.: 51	ЦВК Держстат НАІС Укрпошта ОМС	⚙️
5	Базова Вулиця К-сть буд.: 5	ЦВК Держстат НАІС Укрпошта ОМС	⚙️
6	Бандери Степана Вулиця К-сть буд.: 131	ЦВК Держстат НАІС Укрпошта ОМС	⚙️
7	Батечка Івана Вулиця К-сть буд.: 18	ЦВК Держстат НАІС Укрпошта ОМС	⚙️
8	Батуринська Вулиця К-сть буд.: 42	ЦВК Держстат НАІС Укрпошта ОМС	⚙️
9	Березнева Вулиця К-сть буд.: 11	ЦВК НАІС Укрпошта Держстат ОМС	⚙️
10	Березова Вулиця К-сть буд.: 40	ЦВК НАІС Укрпошта Держстат ОМС	⚙️
11	Биківнянська Вулиця К-сть буд.: 37	ЦВК Держстат НАІС Укрпошта ОМС	⚙️
12	Білана Олександра Вулиця К-сть буд.: 70	ЦВК Держстат НАІС Укрпошта ОМС	⚙️
13	Білодівровна Вулиця К-сть буд.: 16	ЦВК Держстат НАІС Укрпошта ОМС	⚙️
14	Білохона Павла Вулиця	ЦВК НАІС Держстат Укрпошта ОМС	⚙️

Верифікувати вулицю ✓
Верифікувати вулицю та усі будинки в ній
Карточка вулиці
Зазначити геометрію
Додати до іменованого об'єкту
Прибрати із основного реєстру

Оберіть вулицю зі списку зліва ←

Сформувати документ на підпис Повернутися до списку населених пунктів



Результат: вулиці верифіковані (значок статусу) + додано геометрію

ВЕРИФІКАЦІЯ НОМЕРІВ БУДИНКІВ



Міністерство розвитку громад та територій України



Міністерство цифрової трансформації України

Київська Область, Броварський район, Броварська територіальна громада, місто Бровари # UA32060050010081797

Базовий вигляд

Підтвердження вулиць та будівель

Картографування вулиць

Картографування будинків

Основний реєстр

Вериф. 1/286

Введіть назву вулиці

#	Назва вулиці	Джерела	Дії
1	Абрикосова Вулиця К-сть буд.: 27	ЦВК Держстат НАІС Укрпошта ОМС	⚙️
2	Авіаційна Вулиця К-сть буд.: 55	ЦВК Держстат НАІС Укрпошта ОМС	⚙️
3	Амосова академіка Вулиця К-сть буд.: 174	ЦВК Держстат НАІС Укрпошта ОМС	⚙️
4	Армії УНР Вулиця К-сть буд.: 51	ЦВК Держстат НАІС Укрпошта ОМС	⚙️
5	Базова Вулиця К-сть буд.: 5	ЦВК НАІС Укрпошта Держстат ОМС	⚙️
6	Бандери Степана Вулиця К-сть буд.: 131	ЦВК Держстат НАІС Укрпошта ОМС	⚙️
7	Батечка Івана Вулиця К-сть буд.: 18	ЦВК Держстат НАІС Укрпошта ОМС	⚙️
8	Батуринська Вулиця К-сть буд.: 42	ЦВК Держстат НАІС Укрпошта ОМС	⚙️
9	Березнева Вулиця К-сть буд.: 11	ЦВК НАІС Укрпошта Держстат ОМС	⚙️
10	Березова Вулиця К-сть буд.: 40	ЦВК НАІС Укрпошта Держстат ОМС	⚙️
11	Биківнянська Вулиця К-сть буд.: 37	ЦВК Держстат НАІС Укрпошта ОМС	⚙️
12	Білани Олександра Вулиця К-сть буд.: 70	ЦВК Держстат НАІС Укрпошта ОМС	⚙️
13	Білодіврова Вулиця К-сть буд.: 16	ЦВК Держстат НАІС Укрпошта ОМС	⚙️
14	Білоконя Павла Вулиця	ЦВК НАІС Держстат Укрпошта ОМС	⚙️

Абрикосова Вулиця

Вериф. 1/27

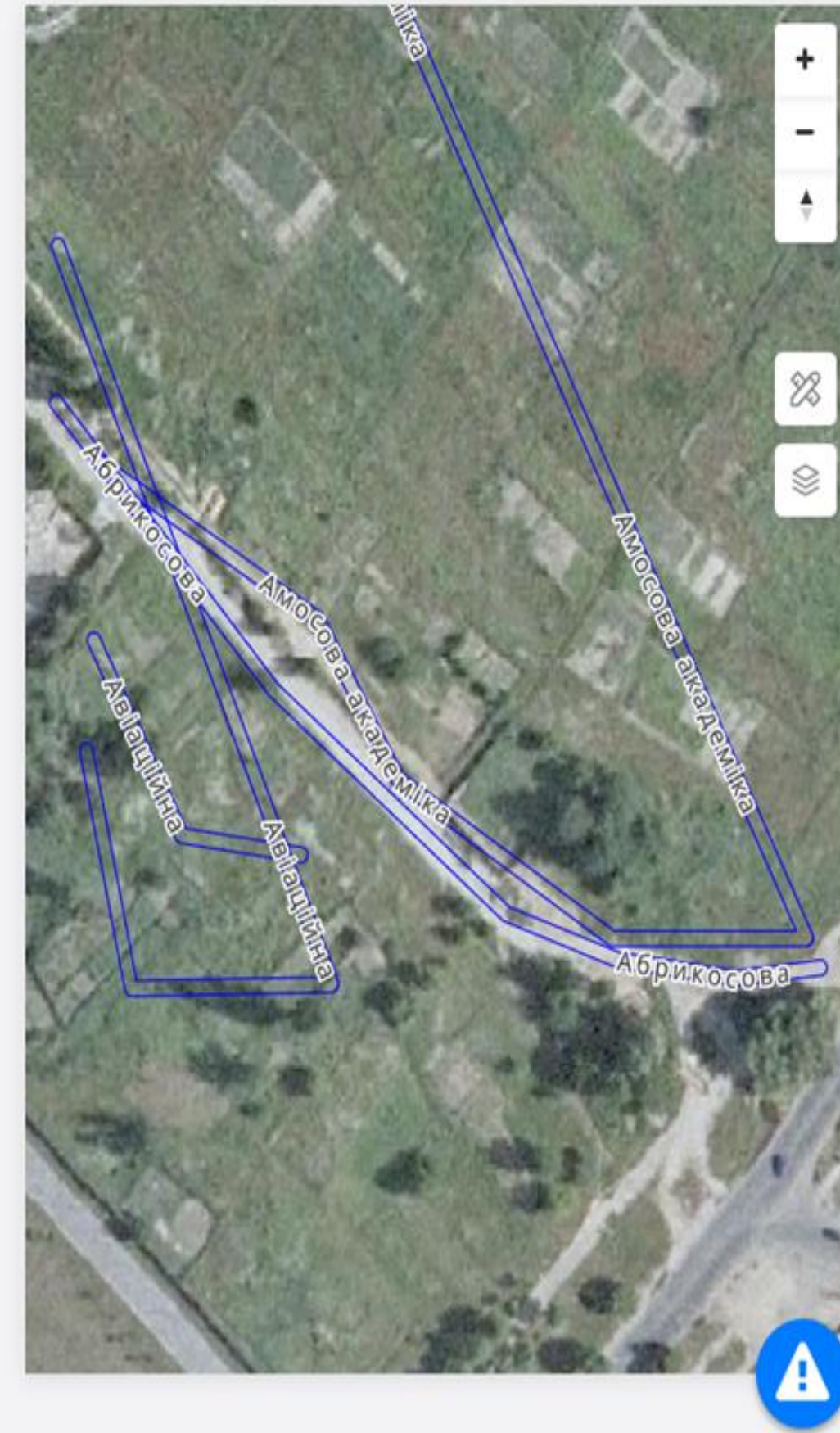
Введіть номер будинку

Будинок	Джерела	К-сть кв.	Дії
3	Держстат ОМС Укрпошта ЦВК НАІС		⚙️
4	ОМС Укрпошта Держстат ЦВК НАІС		⚙️
5	ЦВК Держстат НАІС ОМС Укрпошта		⚙️
6	Держстат ЦВК Укрпошта ОМС НАІС		⚙️
7	ЦВК Держстат НАІС Укрпошта ОМС		⚙️
8	ЦВК Держстат НАІС ОМС Укрпошта		⚙️
9	ОМС Держстат ЦВК Укрпошта НАІС		⚙️
9A	Держстат Укрпошта ЦВК ОМС НАІС		⚙️
10	ЦВК НАІС ОМС Укрпошта Держстат		⚙️
10A	ЦВК НАІС Укрпошта Держстат ОМС		⚙️
11	Держстат ОМС Укрпошта ЦВК НАІС		⚙️
12	Держстат ОМС ЦВК Укрпошта НАІС		⚙️
13	Держстат ОМС Укрпошта ЦВК НАІС		⚙️
14	Укрпошта Держстат ЦВК ОМС НАІС		⚙️

- Верифікувати ✓
- Редагувати
- Зазначити геометрію
- Видалити
- Знайти на карті

Сформувати документ на підпис

Повернутися до списку населених пунктів



ВНЕСЕННЯ ГЕОДАНИХ ВУЛИЦЬ



Міністерство розвитку громад та територій України



Міністерство цифрової трансформації України

система у сфері будівництва **тестове середовище** v1.4/6 Аа Статус: Євген Шаповалов

Київська Область, Броварський район, Броварська територіальна громада, місто Бровари # UA32060050010081797

Базовий вигляд Підтвердження вулиць та будівель **Картографування вулиць** Картографування будинків

Сформувати документ на підпис Повернутися до списку населених пунктів

Зберегти Очистити додати сегмент Відмінити

Основний реєстр Вериф. 1/286

Введіть назву вулиці

#	Назва вулиці	Джерела	Дії
1	Абрикосова Вулиця 📍 ✓ К-сть буд.: 27	ЦВК Держстат НАІС Укрпошта OMC	⚙️
2	Авіаційна Вулиця 📍 ✓ К-сть буд.: 55	ЦВК Держстат НАІС Укрпошта OMC	⚙️
3	Амосова академіка Вулиця 📍 ✓ К-сть буд.: 174	ЦВК Держстат НАІС Укрпошта OMC	⚙️
4	Армії УНР Вулиця 📍 ✓ К-сть буд.: 51	ЦВК Держстат НАІС Укрпошта OMC	⚙️
5	Базова Вулиця 📍 ✓ К-сть буд.: 5	ЦВК НАІС Укрпошта Держстат OMC	⚙️
6	Бандери Степана Вулиця 📍 ✓ К-сть буд.: 131	ЦВК Держстат НАІС Укрпошта OMC	⚙️
7	Батечка Івана Вулиця 📍 ✓ К-сть буд.: 18	ЦВК Держстат НАІС Укрпошта OMC	⚙️
8	Батуринська Вулиця 📍 ✓ К-сть буд.: 42	ЦВК Держстат НАІС Укрпошта OMC	⚙️
9	Березнева Вулиця 📍 ✓ К-сть буд.: 11	ЦВК НАІС Укрпошта Держстат OMC	⚙️
10	Березова Вулиця 📍 ✓ К-сть буд.: 40	ЦВК НАІС Укрпошта Держстат OMC	⚙️
11	Биківнянська Вулиця 📍 ✓ К-сть буд.: 37	ЦВК Держстат НАІС Укрпошта OMC	⚙️
12	Білана Олександра Вулиця 📍 ✓ К-сть буд.: 70	ЦВК Держстат НАІС Укрпошта OMC	⚙️
13	Білолісова Вулиця 📍 ✓ К-сть буд.: 16	ЦВК Держстат НАІС Укрпошта OMC	⚙️
14	Біроконя Павла Вулиця 📍 ✓ К-сть буд.: 16	ЦВК НАІС Держстат Укрпошта OMC	⚙️

ВНЕСЕННЯ ГЕОДАНИХ БУДИНКІВ



Міністерство розвитку громад та територій України



Міністерство цифрової трансформації України

Київська Область, Броварський район, Броварська територіальна громада, місто Бровари # UA32060050010081797

Сформувати документ на підпис

Повернутися до списку населених пунктів

Базовий вигляд

Підтвердження вулиць та будівель

Картографування вулиць

Картографування будинків

Абрикосова Вулиця

Вериф. 1/27

Зберегти

Очистити

додати сегмент

Відмінити

Введіть номер будинку

Будинок	Джерела	К-сть кв.	Дії
3	Держстат ОМС Укрпошта ЦВК НАІС		⚙️
4	ОМС Укрпошта Держстат ЦВК НАІС		⚙️
5	ЦВК Держстат НАІС ОМС Укрпошта		⚙️
6	Держстат ЦВК Укрпошта ОМС НАІС		⚙️
7	ЦВК Держстат НАІС Укрпошта ОМС		⚙️
8	ЦВК Держстат НАІС ОМС Укрпошта		⚙️
9	ОМС Держстат ЦВК Укрпошта НАІС		⚙️
9A	Держстат Укрпошта ЦВК ОМС НАІС		⚙️
10	ЦВК НАІС ОМС Укрпошта Держстат		⚙️
10A	ЦВК НАІС Укрпошта Держстат ОМС		⚙️
11	Держстат ОМС Укрпошта ЦВК НАІС		⚙️
12	Держстат ОМС ЦВК Укрпошта НАІС		⚙️
13	Держстат ОМС Укрпошта ЦВК НАІС		⚙️
14	Укрпошта Держстат ЦВК ОМС НАІС		⚙️



РЕДАГУВАННЯ ГЕОМЕТРІЇ ОБ'ЄКТІВ

Ознака верифікації ▾

Ознака, чи видалений запис ▾

Основний реєстр Верифіковано 0/ 2 Об'єктів ⚙

вишн

#	Назва вулиці	Джерела	Дії
1	Вишнева Вулиця Кількість будинків: 23 1,2,2/1,2/2 ... 23,39,41,43	ЦВК НАІС Укрпошта Держстат ОМС Тер. громади	✓ ✖ ✎ 📍 🗑️ Зазначити геометрію
2	Остапа Вишні Провулок Кількість будинків: 16 1А,1Б,2,2Б ... 10,11,12,13	ЦВК НАІС Укрпошта Тер. громади Держстат ОМС	✓ ✖ ✎ 📍 🗑️

Вишнева Вулиця Верифіковано 0/ 23 Об'єктів ⚙

Введіть назву вулиці

Будинок	Джерела	Кількість квартир	Дії
1	ЦВК Держстат ОМС Укрпошта НАІС		✓ ✎ 📍 🗑️
2	ЦВК Держстат ОМС Укрпошта НАІС		✓ ✎ 📍 🗑️
2/1	ЦВК НАІС Держстат ОМС		✓ ✎ 📍 🗑️

зазначити геометрію

змінити геометрію

Зберегти геометрію

Пошук на карті:
місто Бровари
Введіть адресу

Ортофотоплан
Прозорість: 100%

OSM
Прозорість: 100%

Aerial Bing Map
Прозорість: 100%

Кадастровий поділ
Прозорість: 100%

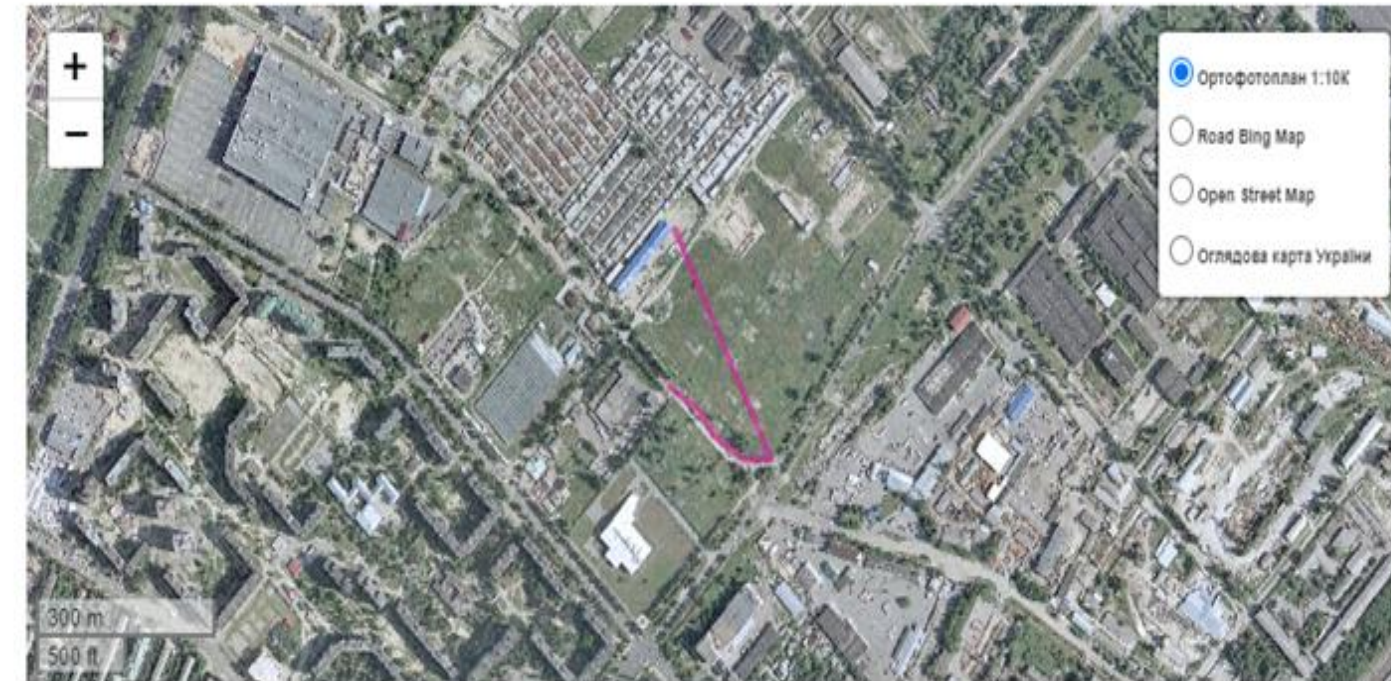
Візіком
Прозорість: 100%

Google Roadmap
Прозорість: 100%

Інформація про вулицю

Назва	Амосова академіка
Тип елементу вуличної мережі	Вулиця
Населений пункт	Київська Область, Броварський район, Броварська територіальна громада, місто Бровари # UA32060050010081797
Джерела	ЦВК Держстат НАС Укрпошта
Іменованний об'єкт	Змінити іменованний об'єкт
Ознака, чи верифіковано	Ні
Користувач, який здійснив верифікацію	

Положення на карті

[Редагувати](#)


Синонімічний блок

[Додати](#)

Назва	Тип елементу вуличної мережі	Джерело	Дії

Хісторизаційний блок

[Додати](#)

Назва	Тип елементу вуличної мережі	Джерело	Дата набуття чинності	Дата втрати чинності	Дії

Перелік вулиць, які автоматично зметчились під час формування основного реєстру

Назва	Тип елементу вуличної мережі	Джерело	Тип	Дії
Амосова академіка	Вулиця	НАС		Перенести до розділу синонімічних вулиць Перенести до розділу хісторизаційних вулиць
Академіка Амосова	Вулиця	Держстат		Перенести до розділу синонімічних вулиць Перенести до розділу хісторизаційних вулиць
Амосова академіка	Вулиця	ЦВК		Перенести до розділу синонімічних вулиць Перенести до розділу хісторизаційних вулиць
Амосова академіка	Вулиця	Укрпошта		Перенести до розділу синонімічних вулиць Перенести до розділу хісторизаційних вулиць





Додати будинок



Тип об'єкта адресації

1



Цифра будинку *

Буква будинку

Будинок на розі?

Чи належить будівля до іменованого об'єкта

Кількість квартир із реєстру ЦВК

Кількість квартир ОМС

–

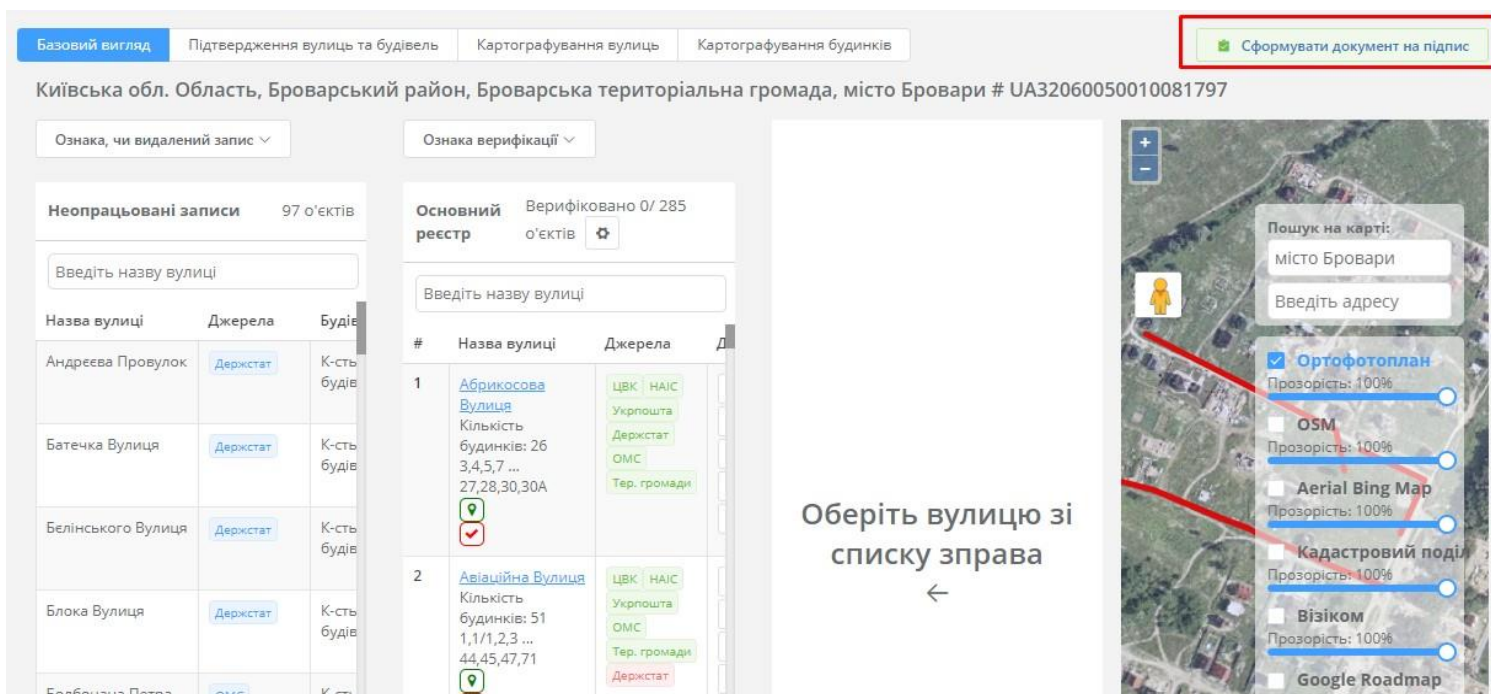
0

+

Відмінити

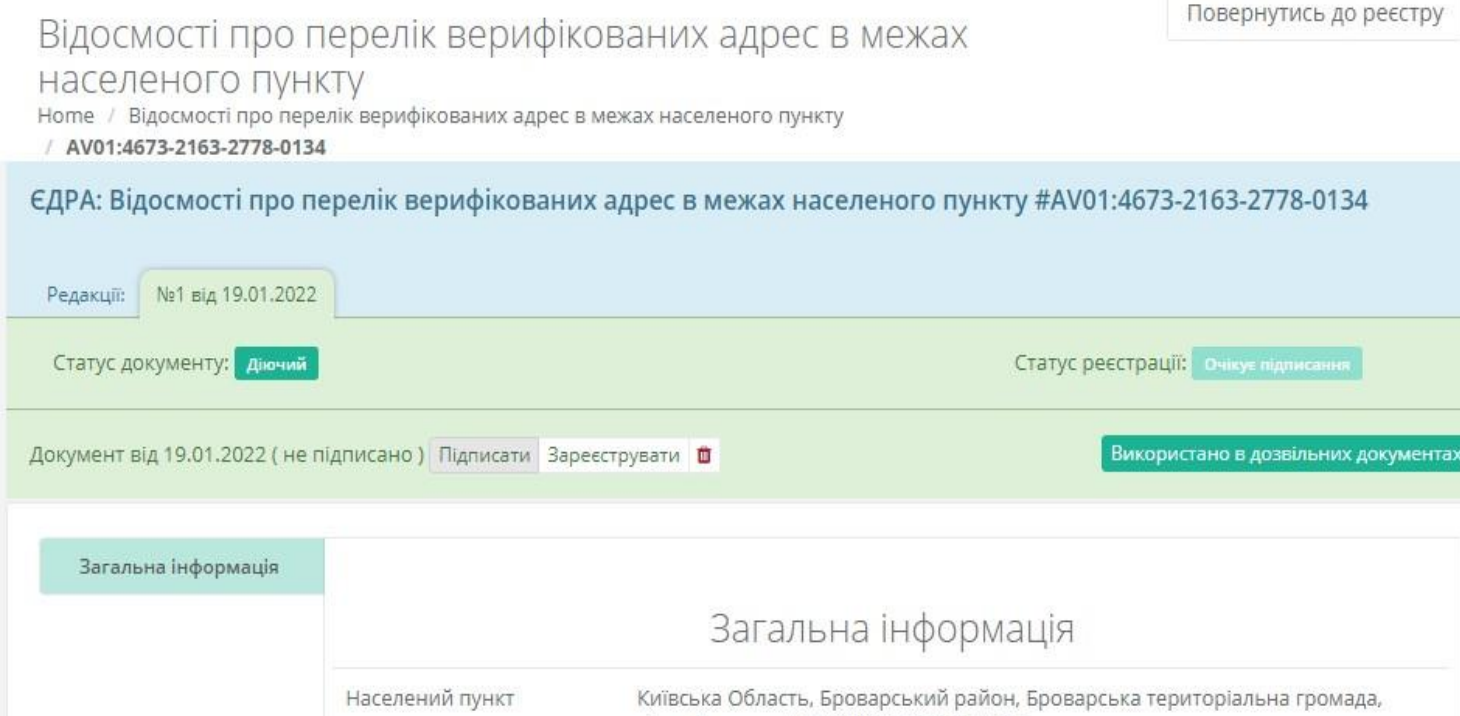
Зберегти

1 Сформуванати документ на підпис



Оберіть вулицю зі списку зправа

2 Сформований документ для підпису



Відомості про перелік верифікованих адрес в межах населеного пункту

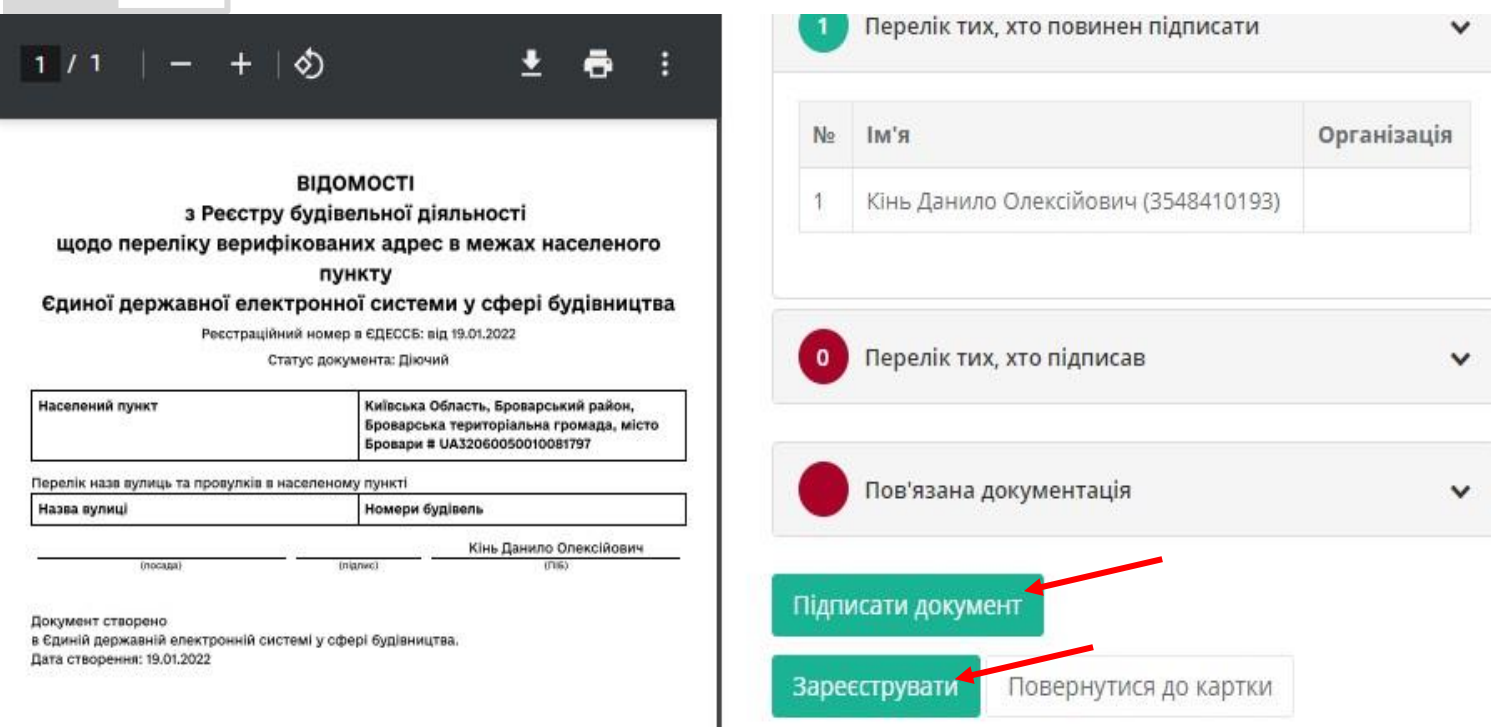
№1 від 19.01.2022

Статус документа: **Діючий**

Статус реєстрації: **Очікує підписання**

Використано в дозвільних документах

3 Інтерфейс підписання документу



1 / 1

ВІДОМОСТІ з Реєстру будівельної діяльності щодо переліку верифікованих адрес в межах населеного пункту Єдиної державної електронної системи у сфері будівництва

Регістраційний номер в ЄДЕССБ: від 19.01.2022

Статус документа: Діючий

№	Ім'я	Організація
1	Кінь Данило Олексійович (3548410193)	

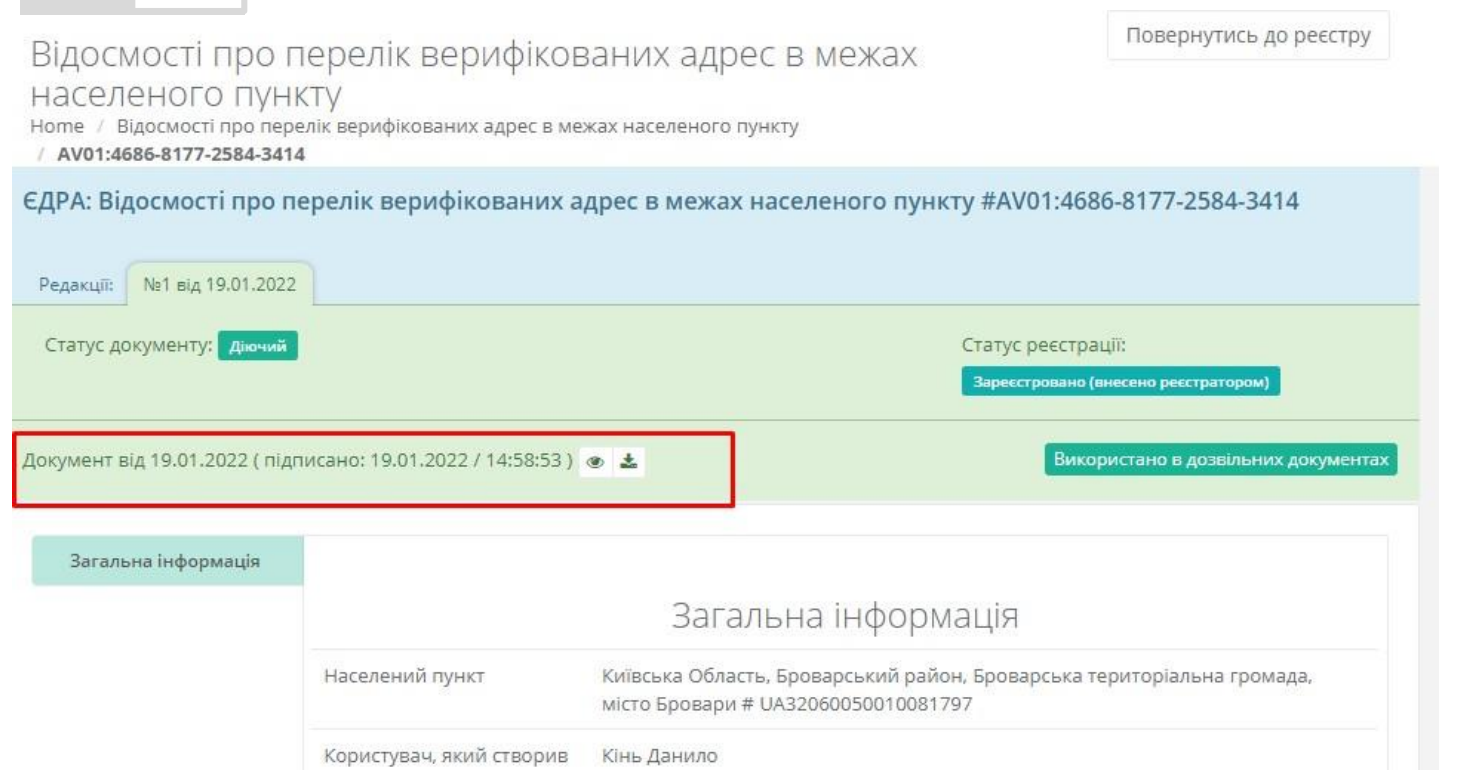
0 Перелік тих, хто підписав

Пов'язана документація

Підписати документ

Зареєструвати Повернутися до картки

4 Документ підписано та зареєстровано



Відомості про перелік верифікованих адрес в межах населеного пункту

№1 від 19.01.2022

Статус документа: **Діючий**

Статус реєстрації: **Зареєстровано (внесено реєстратором)**

Документ від 19.01.2022 (підписано: 19.01.2022 / 14:58:53)

Використано в дозвільних документах

Загальна інформація

Населений пункт: Київська Область, Броварський район, Броварська територіальна громада, місто Бровари # UA32060050010081797

Користувач, який створив: Кінь Данило